

**АДМИНИСТРАЦИЯ СУСАНИНСКОГО
МУНИЦИПАЛЬНОГО РАЙОНА
КОСТРОМСКОЙ ОБЛАСТИ**

П О С Т А Н О В Л Е Н И Е

« 31 » марта 2017 года № 106

Об определении границ территорий, прилегающих к организациям и объектам, на которых не допускается розничная продажа алкогольной продукции на территории Сусанинского муниципального района

В соответствии с Федеральным законом от 22 ноября 1995 года №171-ФЗ «О государственном регулировании производства и оборота этилового спирта, алкогольной и спиртосодержащей продукции и об ограничении потребления (распития) алкогольной продукции», Постановлением Правительства Российской Федерации от 27 декабря 2012 года №1425 «Об определении органами государственной власти субъектов Российской Федерации мест массового скопления граждан и мест нахождения источников повышенной опасности, в которых не допускается розничная продажа алкогольной продукции, а также определении органами местного самоуправления границ прилегающих территорий к некоторым организациям и объектам территорий, на которых не допускается розничная продажа алкогольной продукции», Постановлением администрации Костромской области № от 31 мая 2013 года № 237-а «Об определении мест массового скопления граждан и мест нахождения источников повышенной опасности, в которых не допускается розничная продажа алкогольной продукции», с учетом результатов общественных обсуждений, руководствуясь ст. 6 Устава муниципального образования Сусанинский муниципальный район Костромской области,

П О С Т А Н О В Л Я Е Т:

1. Утвердить перечень организаций и объектов, на прилегающих территориях к которым не допускается розничная продажа алкогольной продукции (приложение №1).

2. Определить границы территорий прилегающих, к организациям и объектам, на которых не допускается розничная продажа алкогольной продукции на территории Сусанинского муниципального района:

- от образовательных организаций (кроме дошкольных образовательных учреждений) до стационарных торговых объектов не менее 100 метров, до организаций общественного питания не менее 50 метров;

- от дошкольных образовательных учреждений, медицинских организаций, объектов спорта, объектов военного назначения до стационарных торговых объектов и организаций общественного питания не менее 50 метров;

- от границ территорий мест массового скопления граждан и мест нахождения источников повышенной опасности, определяемых в соответствии с постановлением администрации Костромской области № от 31 мая 2013 года № 237-а

«Об определении мест массового скопления граждан и мест нахождения источников повышенной опасности, в которых не допускается розничная продажа алкогольной продукции», до стационарных торговых объектов и организаций общественного питания не менее 50 метров.

3. Определить способ расчета расстояния от организаций и объектов, указанных в пункте 1 настоящего постановления до границ прилегающих территорий определяется по пешеходной зоне, а именно по тротуарам или пешеходным дорожкам (при их отсутствии – по обочинам, краям проезжей части), а при пересечении пешеходной зоны с проезжей частью – по ближайшему пешеходному переходу:

1) при наличии обособленной территории – по пешеходной зоне от входа для посетителей на обособленную территорию до входа для посетителей в стационарный торговый объект;

2) при отсутствии обособленной территории – по пешеходной зоне от входа для посетителей в здание (строение, сооружение), в котором расположены организации и объекты, до входа для посетителей в стационарный торговый объект.

4. Утвердить схемы границ территорий, прилегающих к организациям и объектам, на которых не допускается розничная продажа алкогольной продукции на территории Сусанинского муниципального района (приложение №2).

5. Проинформировать о принятии данного постановления организации, осуществляющие розничную продажу алкогольной продукции, индивидуальных предпринимателей, осуществляющих розничную продажу пива, пивных напитков, сидра, пуаре, медовухи, а также организации, осуществляющие розничную продажу алкогольной продукции, индивидуальных предпринимателей, осуществляющих розничную продажу пива, пивных напитков, сидра, пуаре, медовухи, и признаваемые сельскохозяйственными товаропроизводителями организации, крестьянские (фермерские) хозяйства и индивидуальных предпринимателей, осуществляющих розничную продажу вина (игристого вина), при оказании этими организациями, крестьянскими (фермерскими) хозяйствами и индивидуальными предпринимателями услуг общественного питания в соответствии с установленным порядком информирования.

6. Признать утратившим силу постановление администрации Сусанинского муниципального района Костромской области от 9 марта 2006 года № 217 «об определении прилегающих территорий, на которых не допускается розничная продажа алкогольной продукции».

7. Контроль за исполнением настоящего постановления возложить на первого заместителя главы администрации Сусанинского муниципального района С.В. Боброва.

8. Настоящее постановление вступает в силу с момента подписания, подлежит официальному опубликованию и размещению на официальном сайте.

Приложение №1
к постановлению администрации
Сусанинского муниципального района
Костромской области
от « 31 » марта 2017 г. № 106

Перечень организаций и объектов, на прилегающих территориях к которым не допускается розничная продажа алкогольной продукции

	Наименование организации, объекта	Адрес местонахождения	Информация о схемах границ прилегающих территорий
1.	Стадион «Урожай»	п.Сусанино, ул.Карла Маркса	Схема №1
2.	Многофункциональная спортивная площадка	п.Сусанино, ул.Карла Маркса	Схема №2
3.	Муниципальное общеобразовательное учреждение «Сусанинская средняя общеобразовательная школа»	п.Сусанино, ул.Леонова, д.16	Схема №3
4.	Муниципальное общеобразовательное учреждение Андреевская средняя общеобразовательная школа	Сусанинский район, с.Андреевское, ул.Школьная, д.20а	Схема №4
5.	Муниципальное общеобразовательное учреждение «Буяковская начальная общеобразовательная школа»	с.Буяково, ул.Свободы, д.8	Схема №5
6.	Муниципальное общеобразовательное учреждение Головинская основная общеобразовательная школа	Сусанинский район, с. Головинское, ул. Северная, д.3	Схема №6
7.	Муниципальное общеобразовательное учреждение Ломышкинская основная общеобразовательная школа	Сусанинский район, д. Ломышки, ул. Центральная, д.22	Схема №7
8.	Муниципальное общеобразовательное учреждение Медведковская основная общеобразовательная школа	Сусанинский район, д. Медведки, ул. Садовая, д.2	Схема №8
9.	Муниципальное общеобразовательное учреждение Попадьинская основная общеобразовательная школа	Сусанинский район, д. Попадьино, ул. Школьная, д. 11	Схема №9
10.	Муниципальное общеобразовательное учреждение Северная основная общеобразовательная школа	Сусанинский район, с. Северное, ул. Центральная, д. 1А	Схема №10
11.	Муниципальное общеобразовательное учреждение Сумароковская основная общеобразовательная школа	Сусанинский район, с. Сумароково, ул. Центральная, д. 39	Схема №11
12.	Муниципальное дошкольное образовательное учреждение Сумароковский детский сад	Сусанинский район, с. Сумароково, ул. Новая, д. 3	Схема №12
13.	Муниципальное дошкольное образо-	Сусанинский район, д.	Схема №13

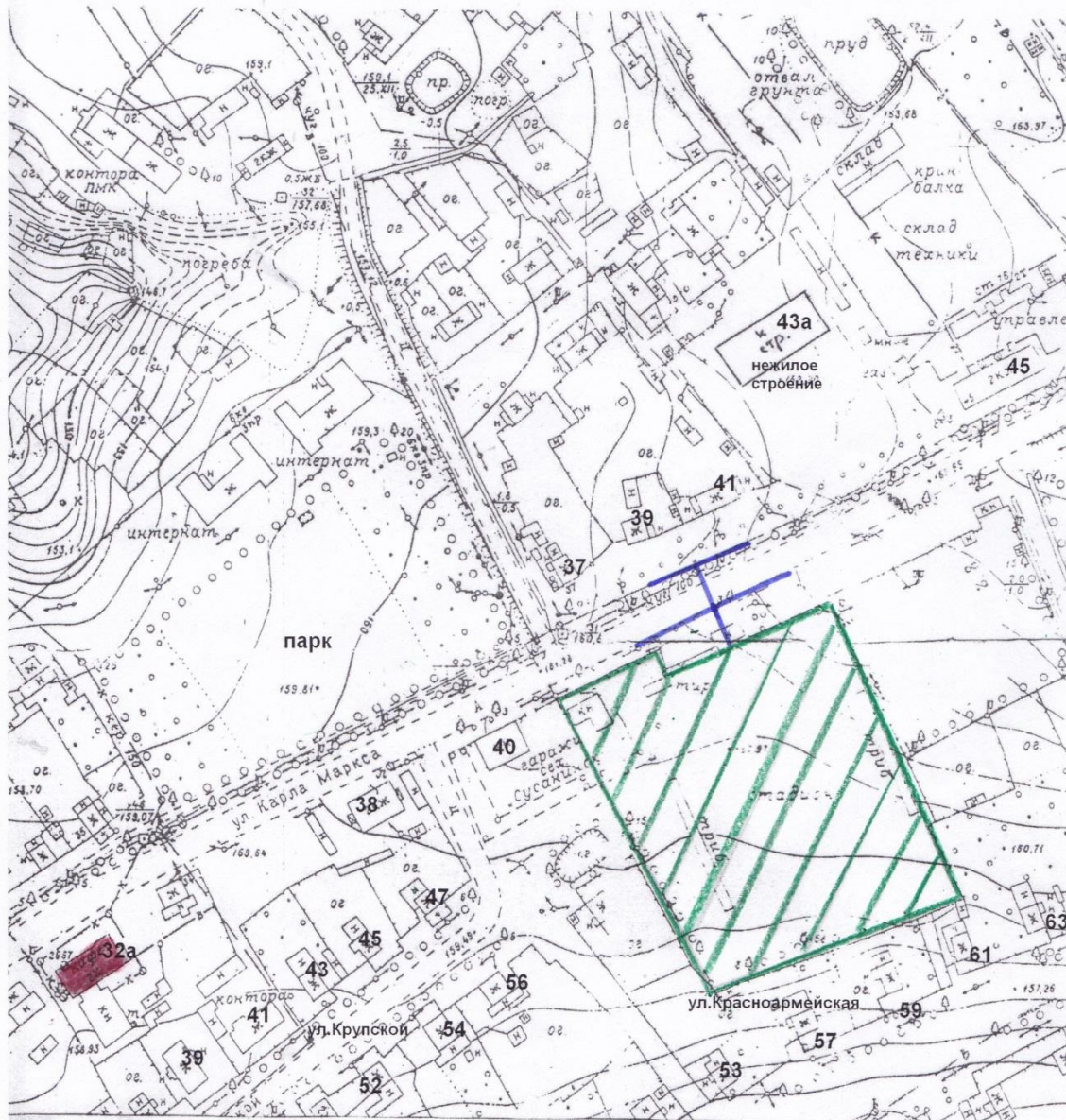
	вательное учреждение Ченцовский детский сад	Кулеберово, ул. Молодежная, д. 5	
14.	Муниципальное дошкольное образовательное учреждение детский сад № 5 поселка Сусанино	п. Сусанино, ул. Леонова, д. 17	Схема №14
15.	Муниципальное дошкольное образовательное учреждение детский сад №5 п.Сусанино	п.Сусанино, ул.Леонова, д.4/46	Схема №15
16.	Муниципальное дошкольное образовательное учреждение детский сад №2 поселка Сусанино	п. Сусанино, ул. К.Маркса, д. 21	Схема №16
17.	Муниципальное общеобразовательное учреждение Головинская основная общеобразовательная школа	Сусанинский район, д.Меленки, ул.Молодежная, д.10	Схема №17
18.	Муниципальное казенное учреждение культуры межпоселенческий культурно-досуговый центр «Радуга» Сусанинского муниципального района	п.Сусанино, Леонова, 11	Схема №18
19.	Областное государственное бюджетное учреждение здравоохранения «Сусанинская районная больница»	п.Сусанино, ул.Карла Маркса, д.61	Схема №19
20.	Областное государственное бюджетное учреждение здравоохранения «Сусанинская районная больница» (Андреевский ФАП)	Сусанинский район, с. Андреевское, ул.Андреевская, д. 1а	Схема №20
21.	Областное государственное бюджетное учреждение здравоохранения «Сусанинская районная больница» (Северный ФАП)	Сусанинский район, д.Запрудня, ул.Дорожная, д.2, кв.1	Схема №21
22.	Областное государственное бюджетное учреждение здравоохранения «Сусанинская районная больница» (Сумароковский ФАП)	Сусанинский район, с.Сумароково, ул.Центральная, д.44	Схема №22

Приложение №2
к постановлению администрации
Сусанинского муниципального района
Костромской области
от « 31 » марта 2017 г. № 106

**Схемы границ прилегающих территорий к организациям и
объектам Сусанинского муниципального района, на которых не допускается
розничная продажа алкогольной продукции**

ВЫКОПИРОВКА
генплана п.Сусанино

М 1 : 2000



Условные обозначения:



стадион «Урожай»



магазин «Вариант»



расстояние до объекта (стадион "Урожай") 50 м

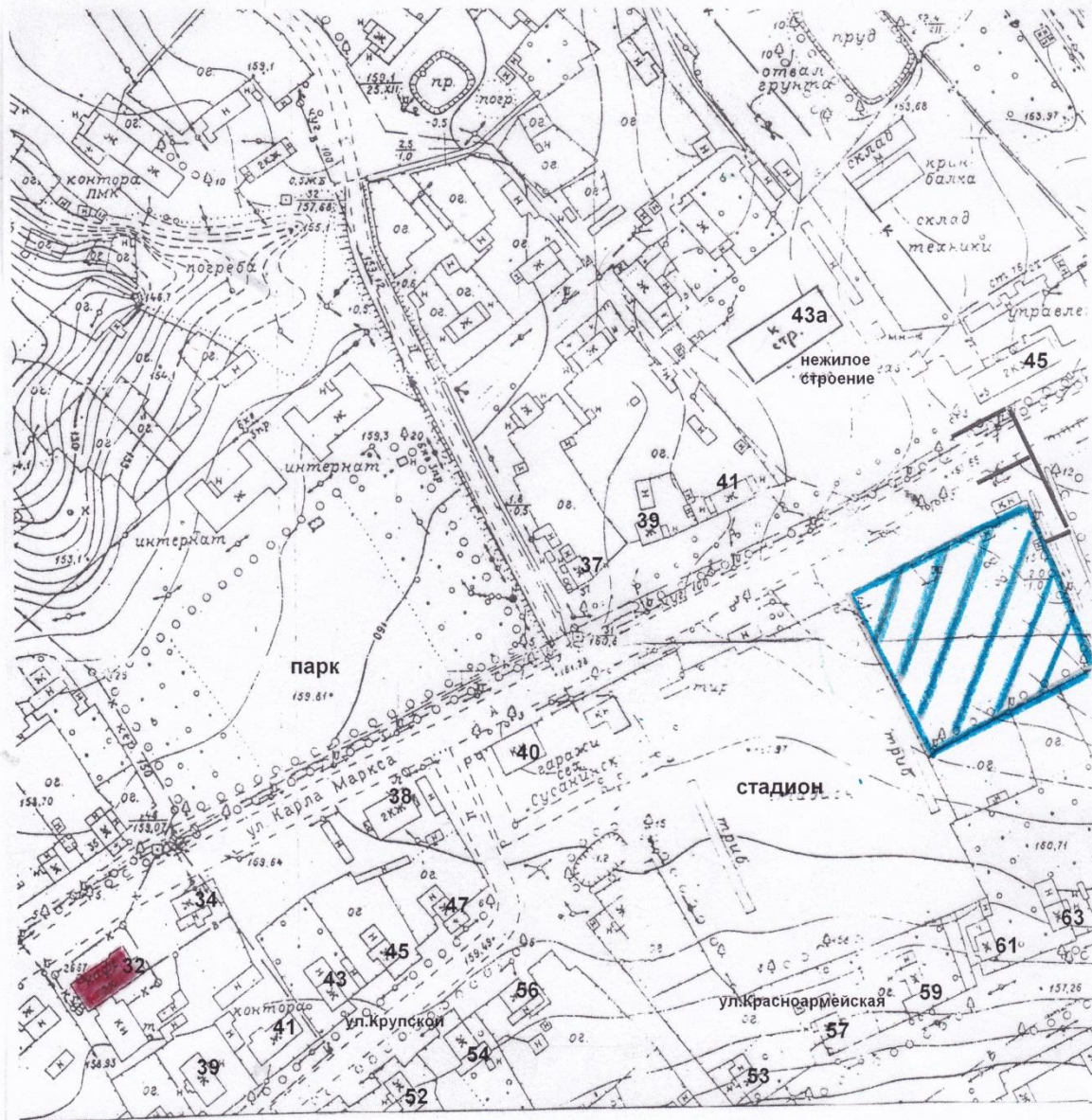
СОГЛАСОВАНО:

Зам.зав. отделом строительства, архитектуры и градостроительства




Вилкова В.В.

ВЫКОПИРОВКА
генплана п.Сусанино

М 1 : 2000



Условные обозначения:

-  - многофункциональная спортивная площадка
-  - магазин «Вариант»
-  - расстояние до объекта многофункциональная спортивная площадка 50 м

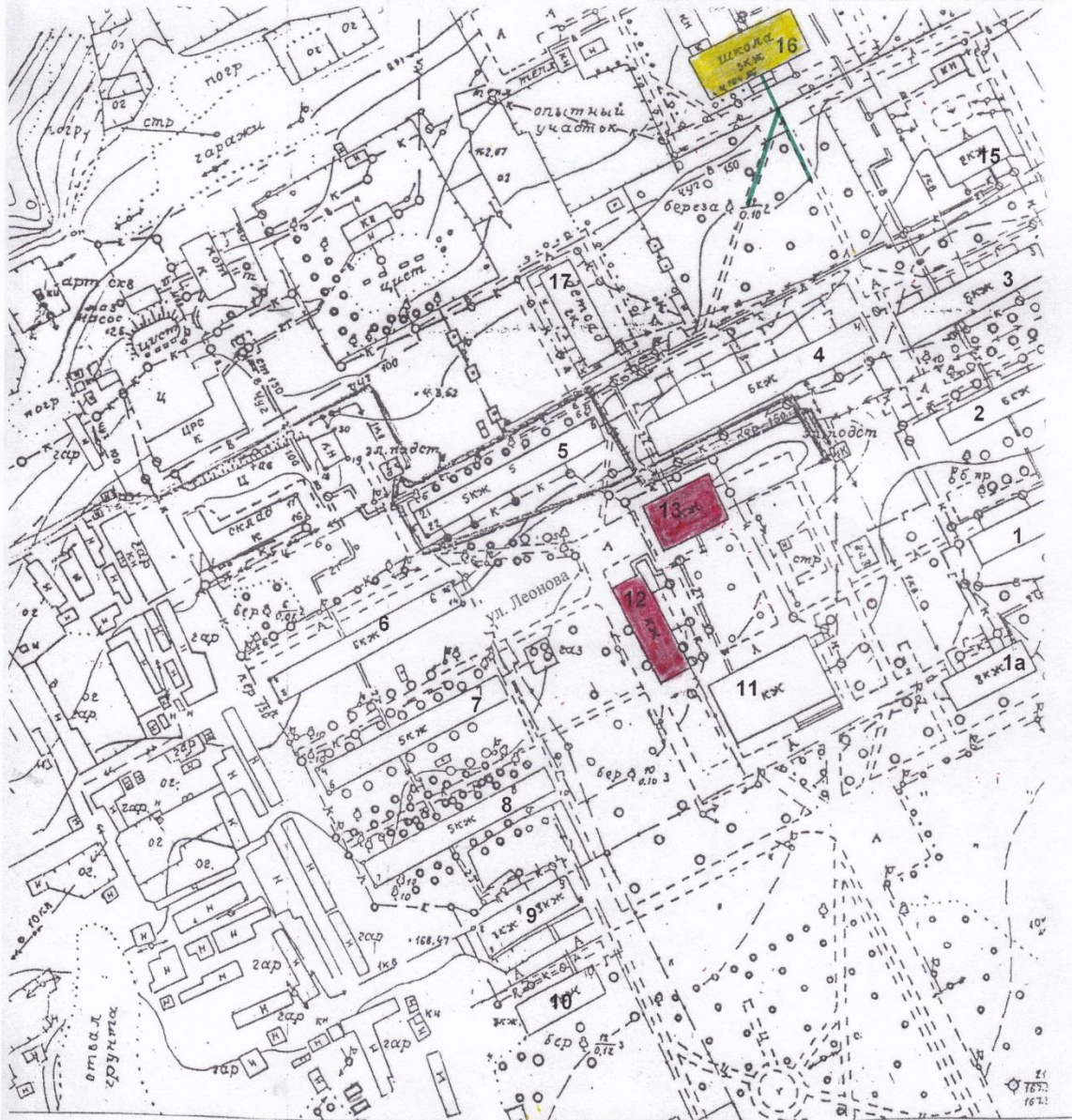
СОГЛАСОВАНО:

Зам.зав. отделом строительства, архитектуры и градостроительства




Вилкова В.В.

ВЫКОПИРОВКА из генплана п.Сусанино

М 1 : 2000



Условные обозначения:

-  - МОУ Сусанинская средняя общеобразовательная школа
-  - магазины
-  - расстояние до объекта МОУ Сусанинская средняя общеобразовательная школа - 100 м

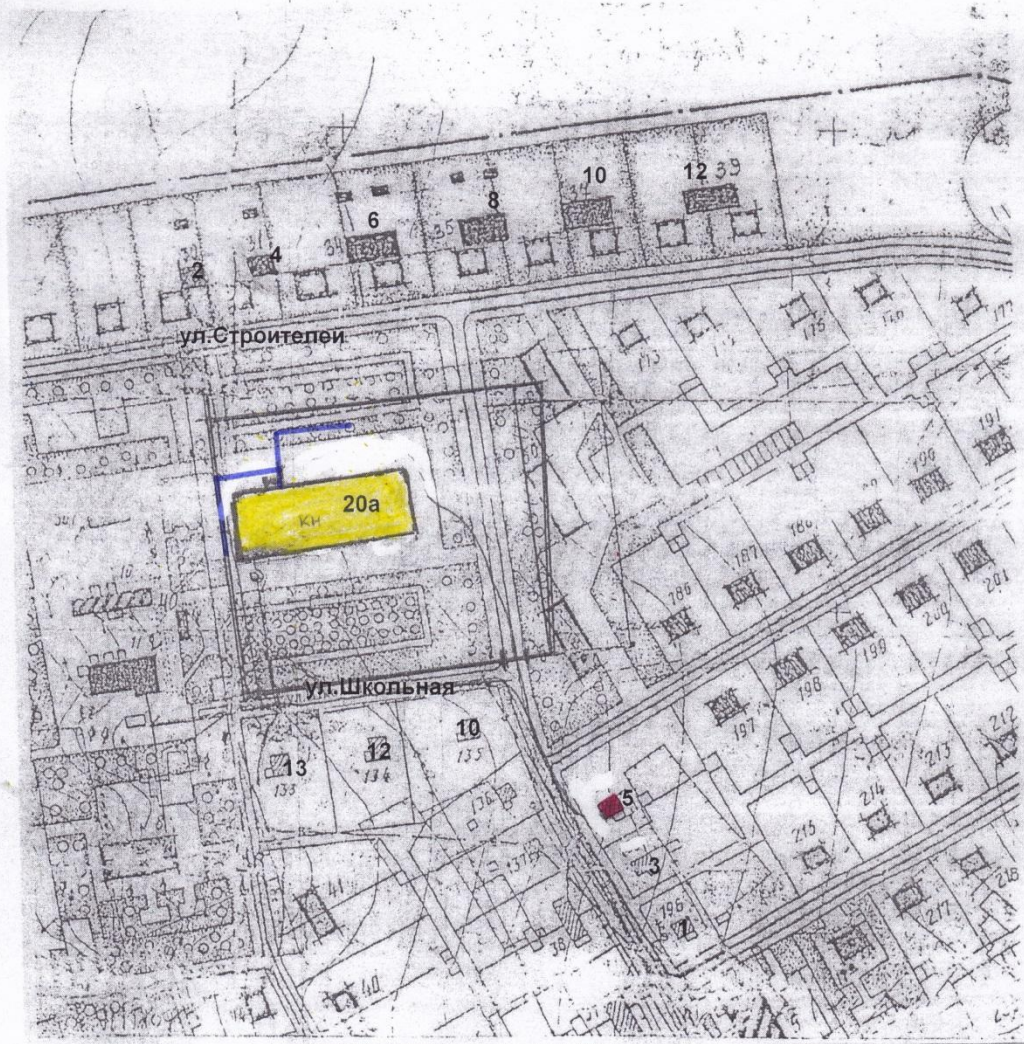
СОГЛАСОВАНО:

Зам.зав. отделом строительства, архитектуры и градостроительства




Вилкова В.В.

ВЫКОПИРОВКА
генплана с. Андреевское

М 1 : 2000



Условные обозначения:

-  - МОУ Андреевская средняя общеобразовательная школа
-  - магазин
-  - расстояние до объекта (МОУ Андреевская средняя общеобразовательная школа) - 100 м

СОГЛАСОВАНО:

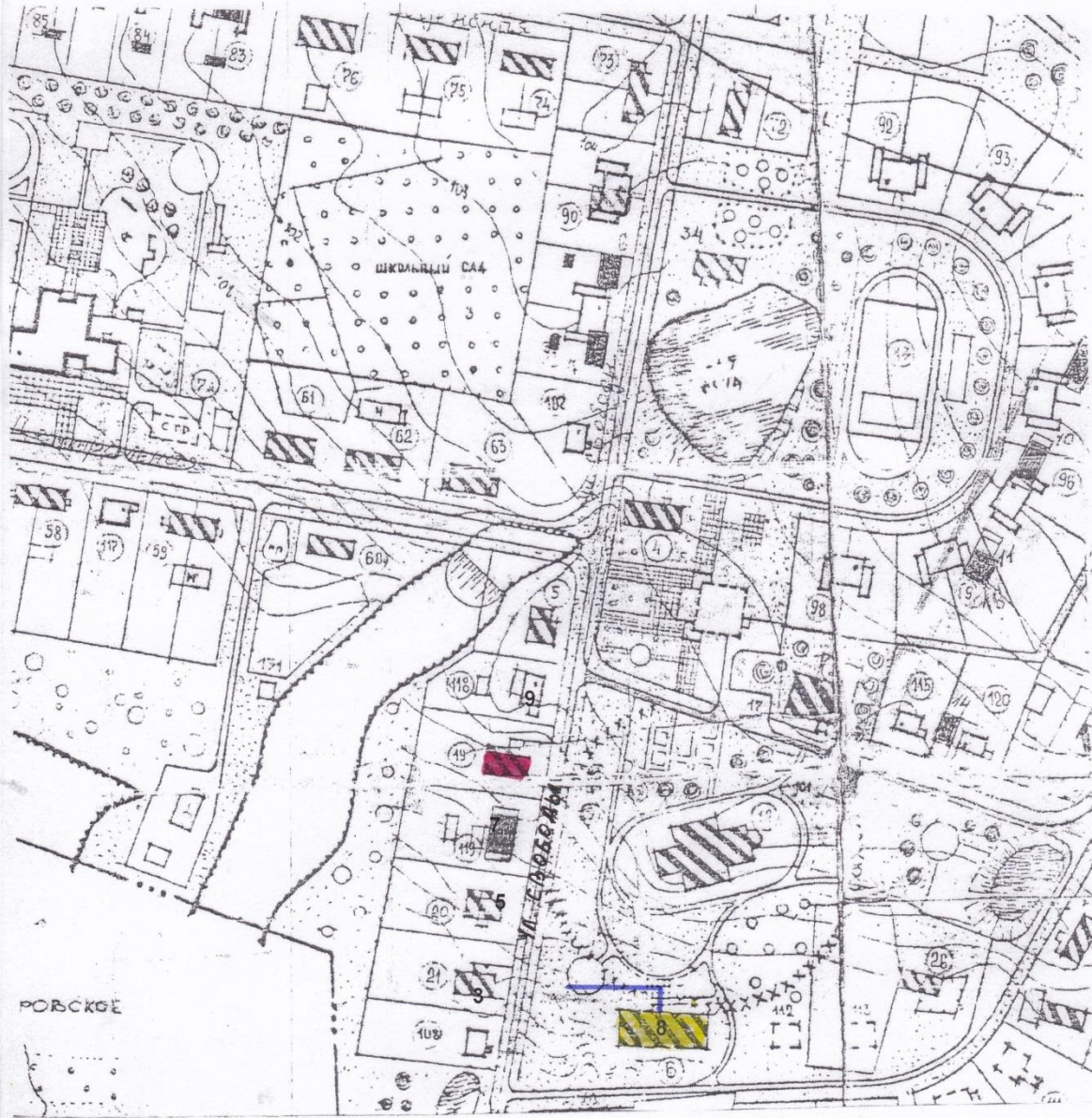
Зам. зав. отделом строительства, архитектуры и градостроительства

Вилкова В.В.




ВЫКОПИРОВКА

генплана с.Буяково

М 1 : 2000



Условные обозначения:

-  - МОУ Буяковская начальная общеобразовательная школа
-  - магазин
-  - расстояние до объекта (МОУ "Буяковская начальная общеобразовательная школа") - 100 м

СОГЛАСОВАНО:

Зам. зав. отделом строительства, архитектуры и градостроительства




Вилкова В.В.

ВЫКОПИРОВКА
генплана с. Головинское

М 1 : 2000




Условные обозначения:

-  - МОУ Головинская основная общеобразовательная школа
-  - магазин
-  - расстояние до объекта (МОУ Головинская основная общеобразовательная школа) - 100 м

СОГЛАСОВАНО:

Зам. зав. отделом строительства, архитектуры и градостроительства

 Вилкова В.В.




ВЫКОПИРОВКА
из генплана д. Ломышки

Схема № 7

М 1 : 2000



Условные обозначения:

-  - МОУ Ломышкинская основная общеобразовательная школа
-  - магазин
-  - расстояние до объекта (МОУ Ломышкинская основная общеобразовательная школа) - 100 м

СОГЛАСОВАНО:

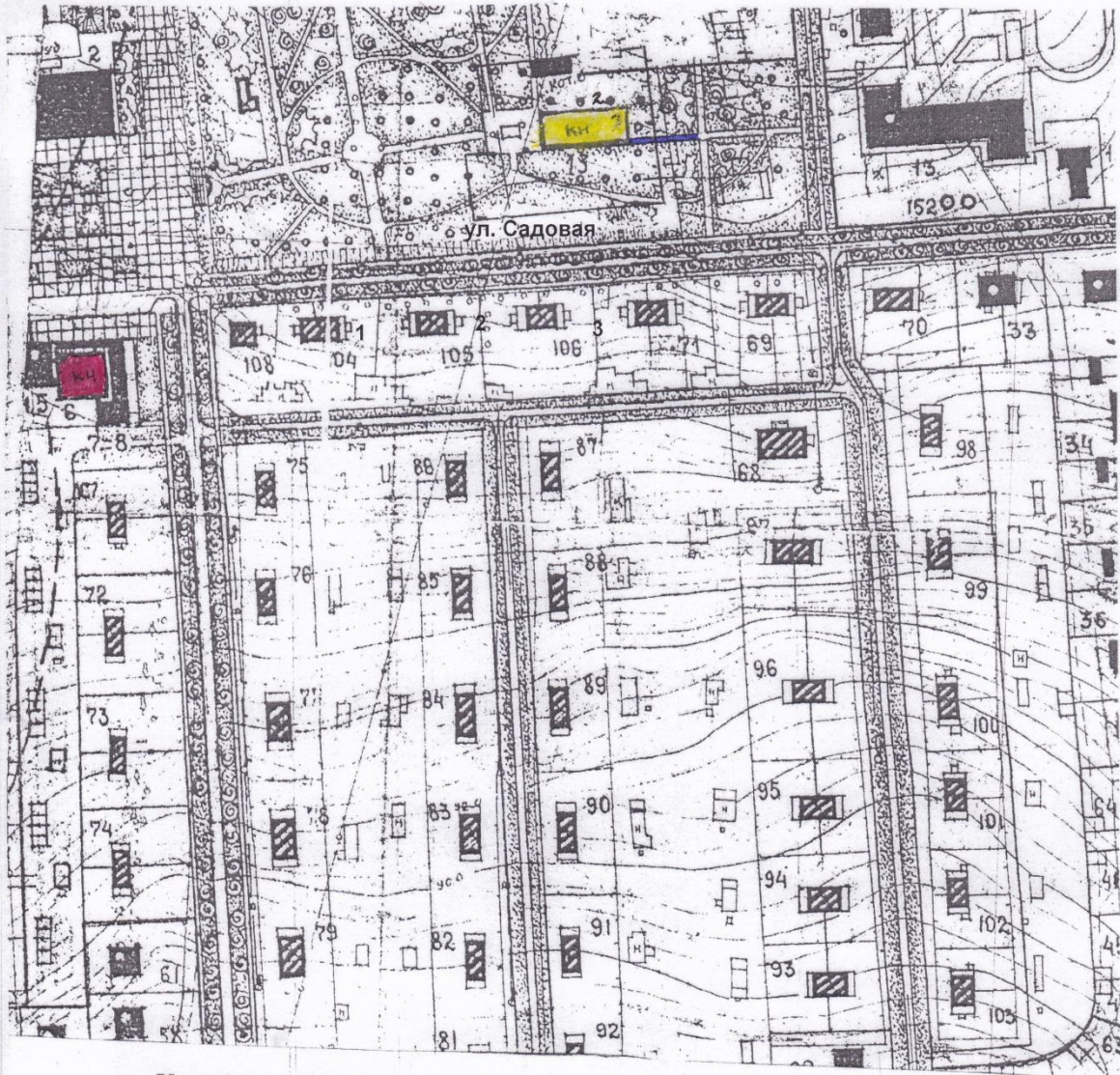
Зам. зав. отделом строительства, архитектуры и градостроительства






Вилкова В.В.

ВЫКОПИРОВКА
генплана д. Медведки

М 1 : 2000



Условные обозначения:

-  - МОУ Медведковская основная общеобразовательная школа
-  - магазин
-  - расстояние до объекта (МОУ Медведковская основная образовательная школа) - 100 м

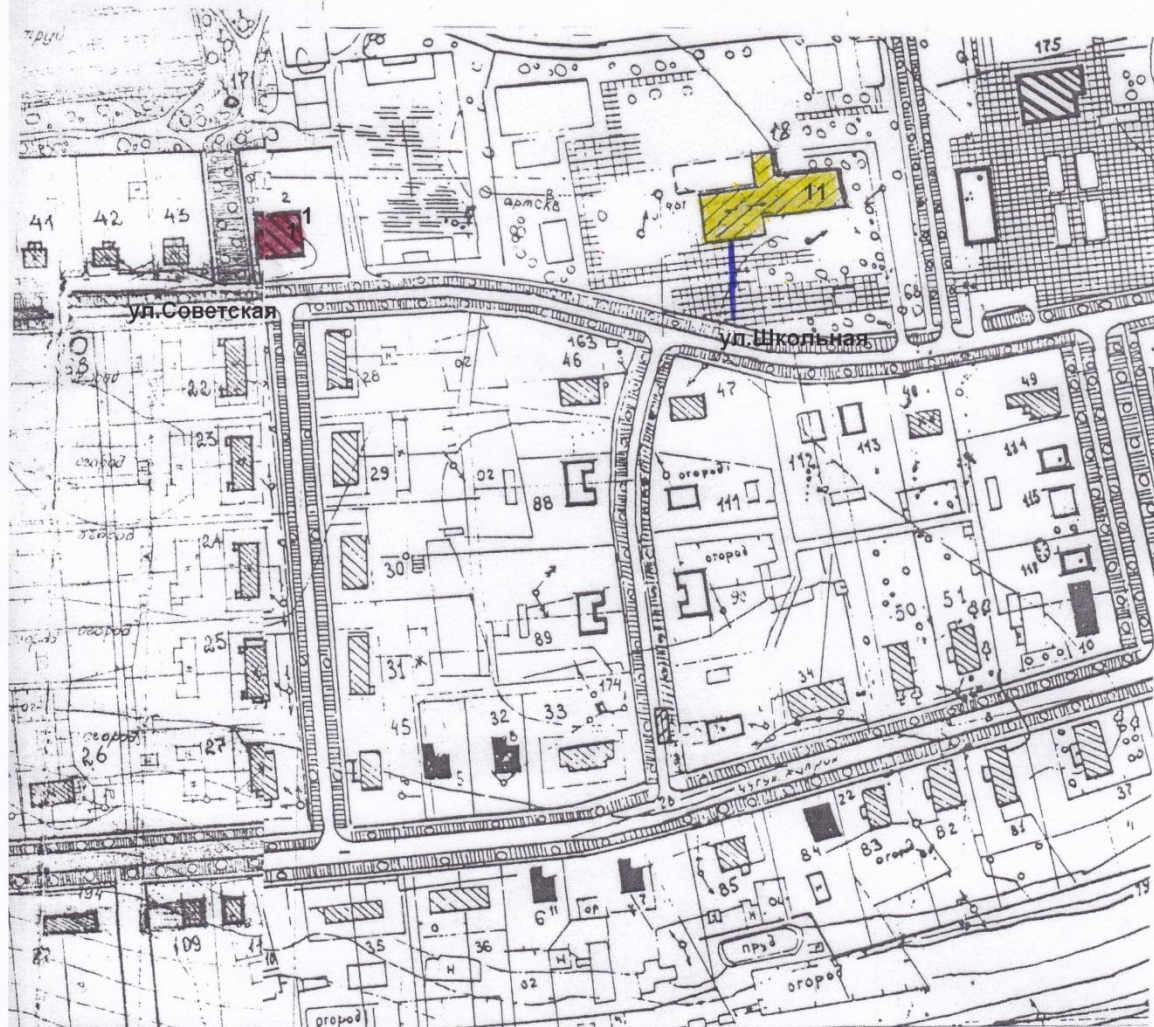
СОГЛАСОВАНО:

Зам. зав. отделом строительства, архитектуры и градостроительства




Вилкова В.В.

ВЫКОПИРОВКА
генплана д. Попадьино

М 1 : 2000



Условные обозначения:

-  - МОУ Попадьинская основная общеобразовательная школа
-  - магазин
-  - расстояние до объекта (МОУ Попадьинская основная общеобразовательная школа) - 100 м

СОГЛАСОВАНО:

Зам. зав. отделом строительства, архитектуры и градостроительства

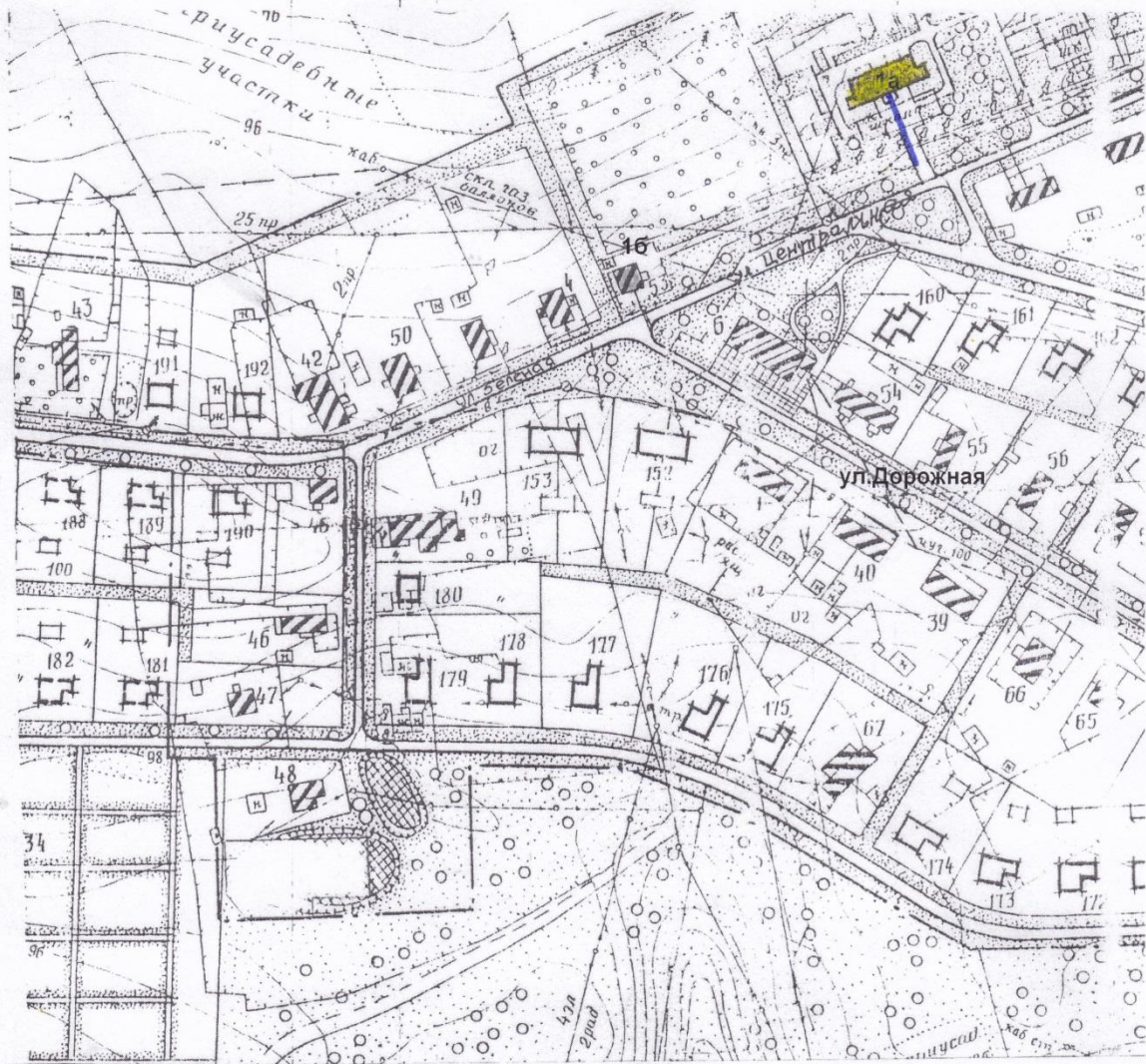


Вилкова В.В.




ВЫКОПИРОВКА

генплана с.Северное

М 1 : 2000



Условные обозначения:

-  - МОУ Северная основная общеобразовательная школа
-  - магазин
-  - расстояние до объекта (МОУ Северная основная общеобразовательная школа) - 100 м

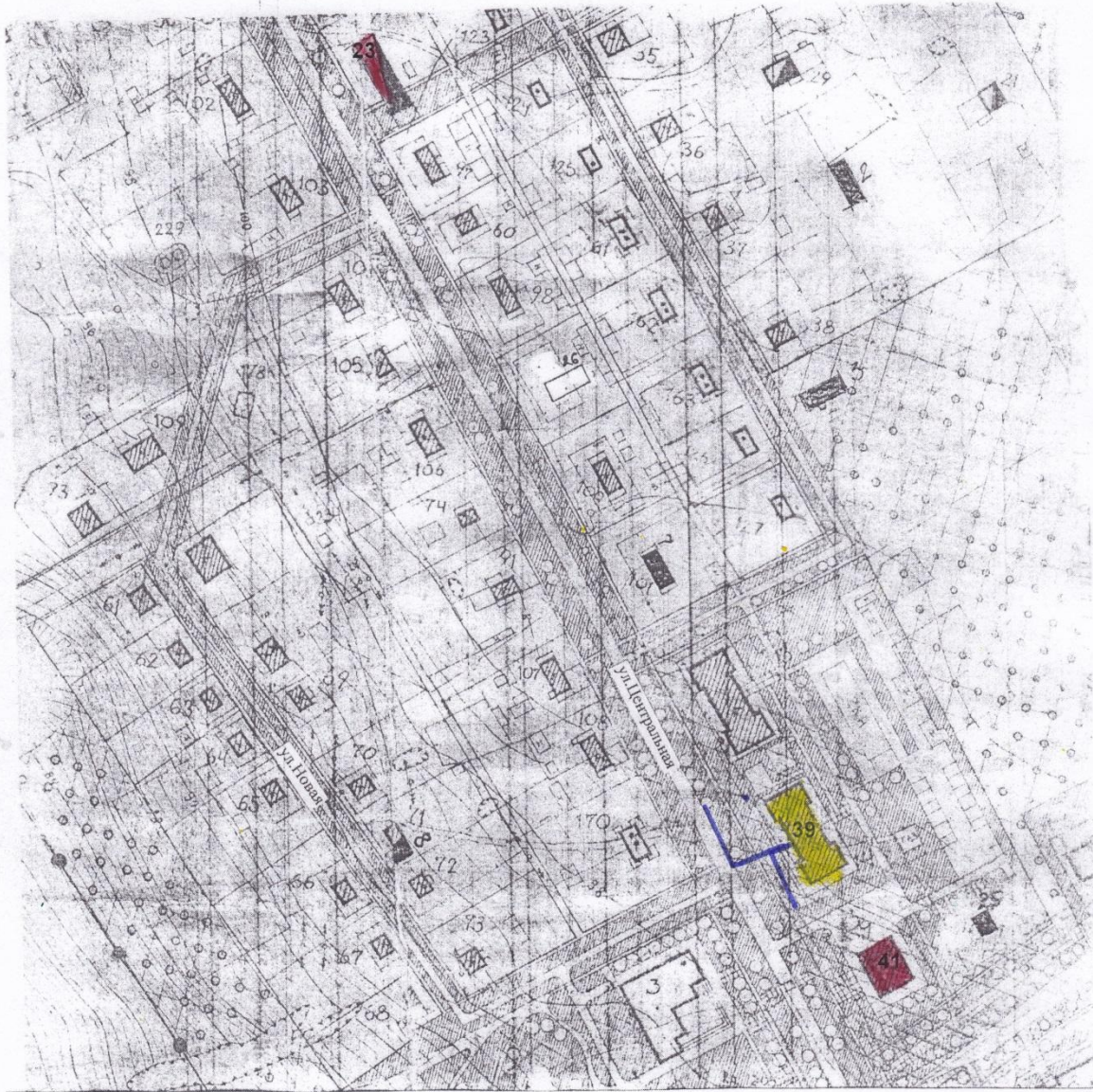
СОГЛАСОВАНО:

Зам. зав. отделом строительства, архитектуры и градостроительства




Вилкова В.В.

ВЫКОПИРОВКА
генплана с.Сумароково

М 1 : 2000



Условные обозначения:

-  - МОУ Сумароковская основная общеобразовательная школа
-  - магазины
-  - расстояние до объекта (МОУ Сумароковская основная общеобразовательная школа) - 100 м

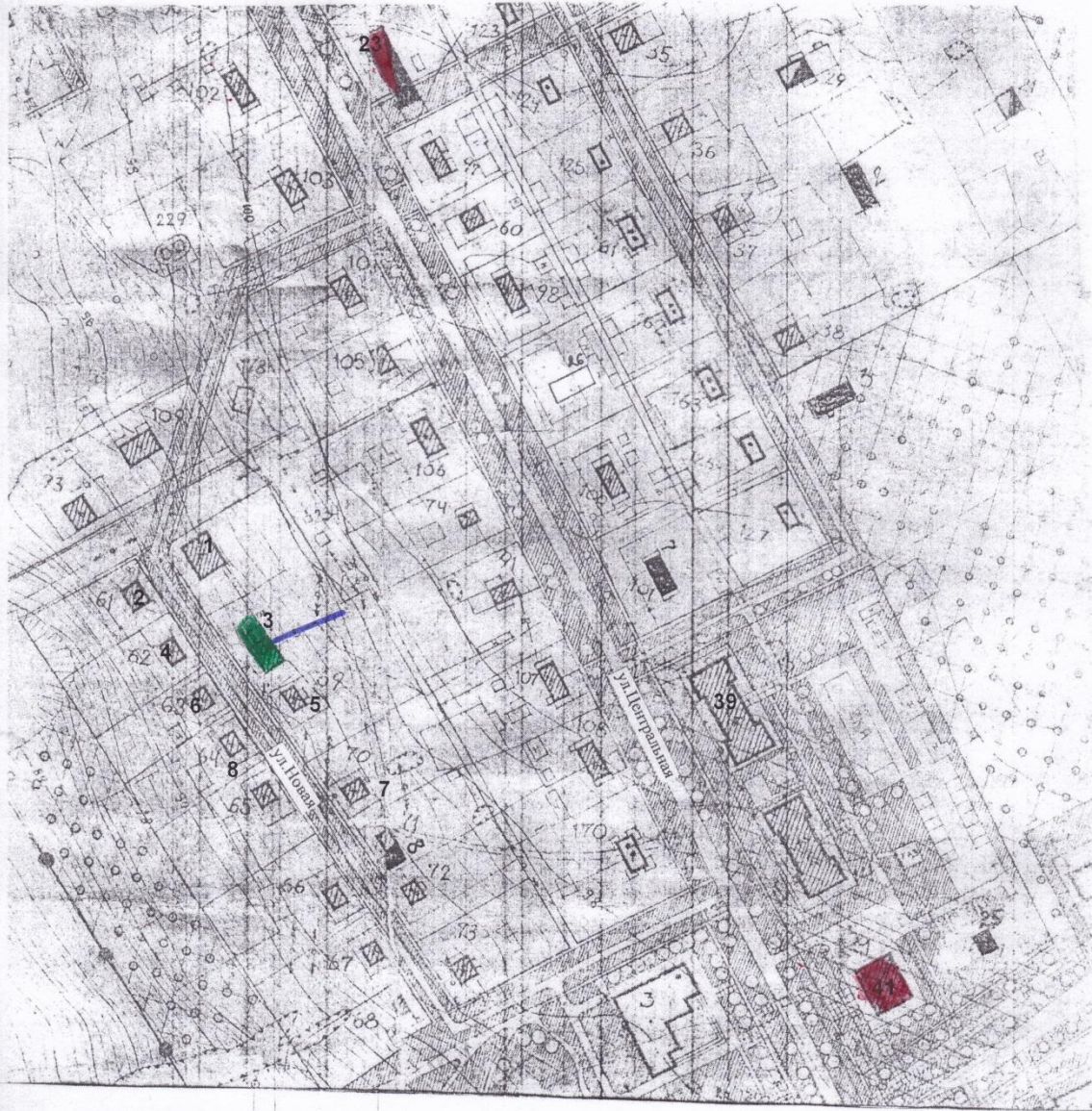
СОГЛАСОВАНО:

Зам.зав. отделом строительства, архитектуры и градостроительства




Вилкова В.В.

ВЫКОПИРОВКА
генплана с.Сумароково

М 1 : 2000



Условные обозначения:

-  - здание МДОУ Сумароковский детский сад
-  - магазин
-  - расстояние до объекта (МДОУ Сумароковский детский сад) - 50 м

СОГЛАСОВАНО:

Зам. зав. отделом строительства, архитектуры и градостроительства

Вилкова В.В.




ВЫКОПИРОВКА

генплана д.Ченцово

М 1 : 2000



Условные обозначения:

-  - здание МДОУ Ченцовский детский сад
-  - магазин
-  - расстояние до объекта (МДОУ Ченцовский детский сад) - 50 м

СОГЛАСОВАНО:

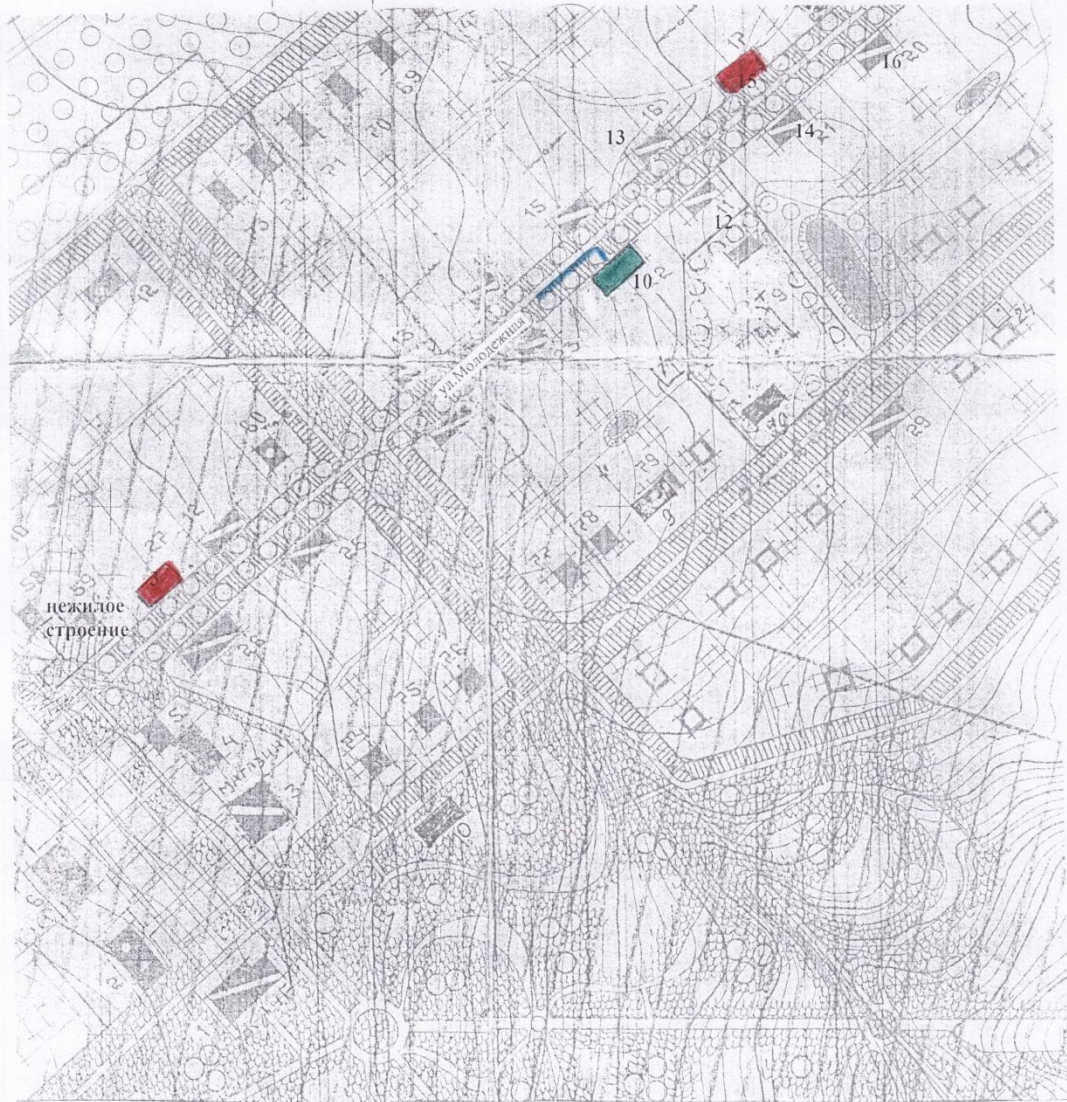
Зам. зав. отделом строительства, архитектуры и градостроительства

Вилкова В.В.




ВЫКОПИРОВКА

генплана д.Меленки

М 1 : 2000



Условные обозначения:

-  - МОУ Головинская основная общеобразовательная школа
-  - магазины
-  - расстояние до объекта МОУ Головинская основная общеобразовательная школа

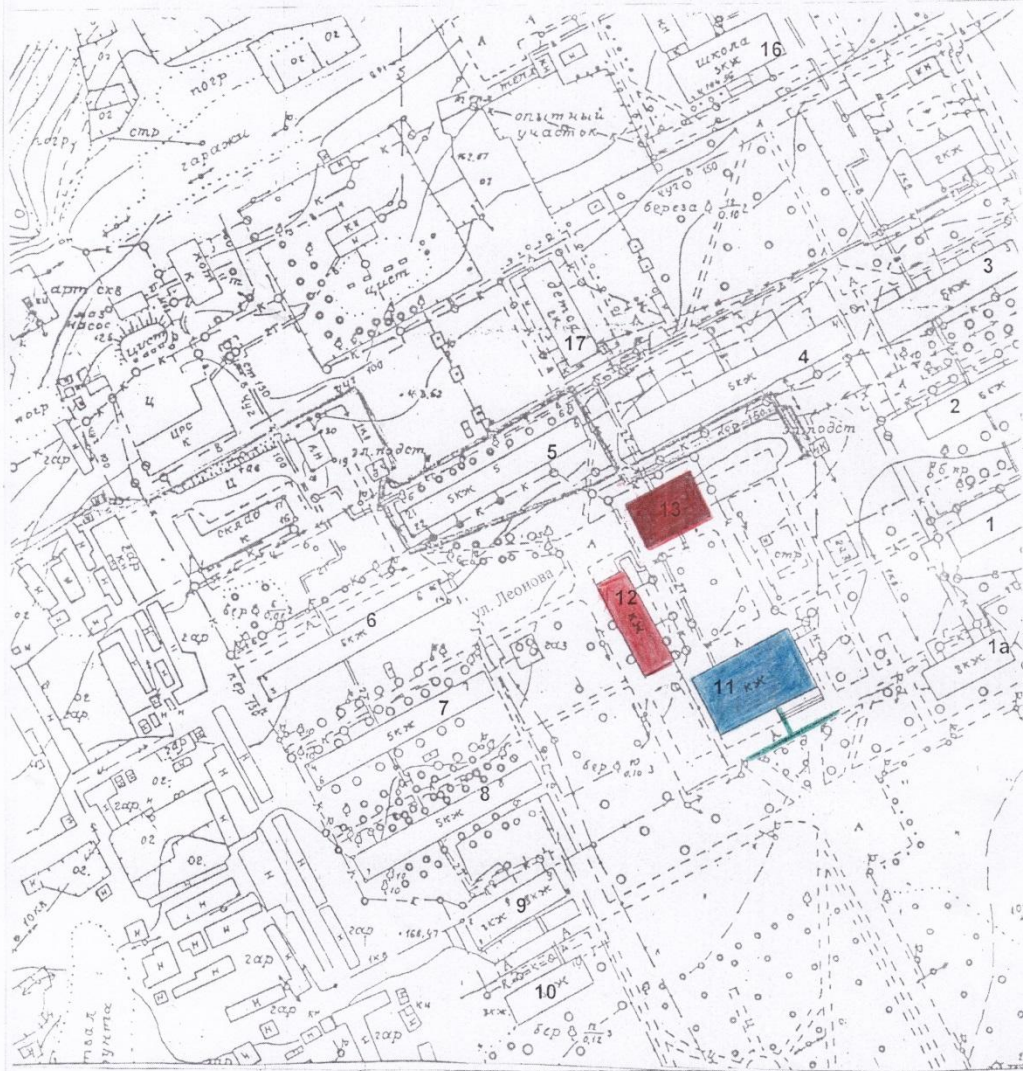
СОГЛАСОВАНО:

Зам.зав. отделом строительства, архитектуры и градостроительства




Вилкова В.В.

ВЫКОПИРОВКА
из генплана п.Сусанино

М 1 : 2000



Условные обозначения:

-  - МКУК межпоселенческий культурно-досуговый центр "Радуга"
-  - магазины
-  - расстояние до объекта МКУК межпоселенческий культурно-досуговый центр "Радуга" - 50 м

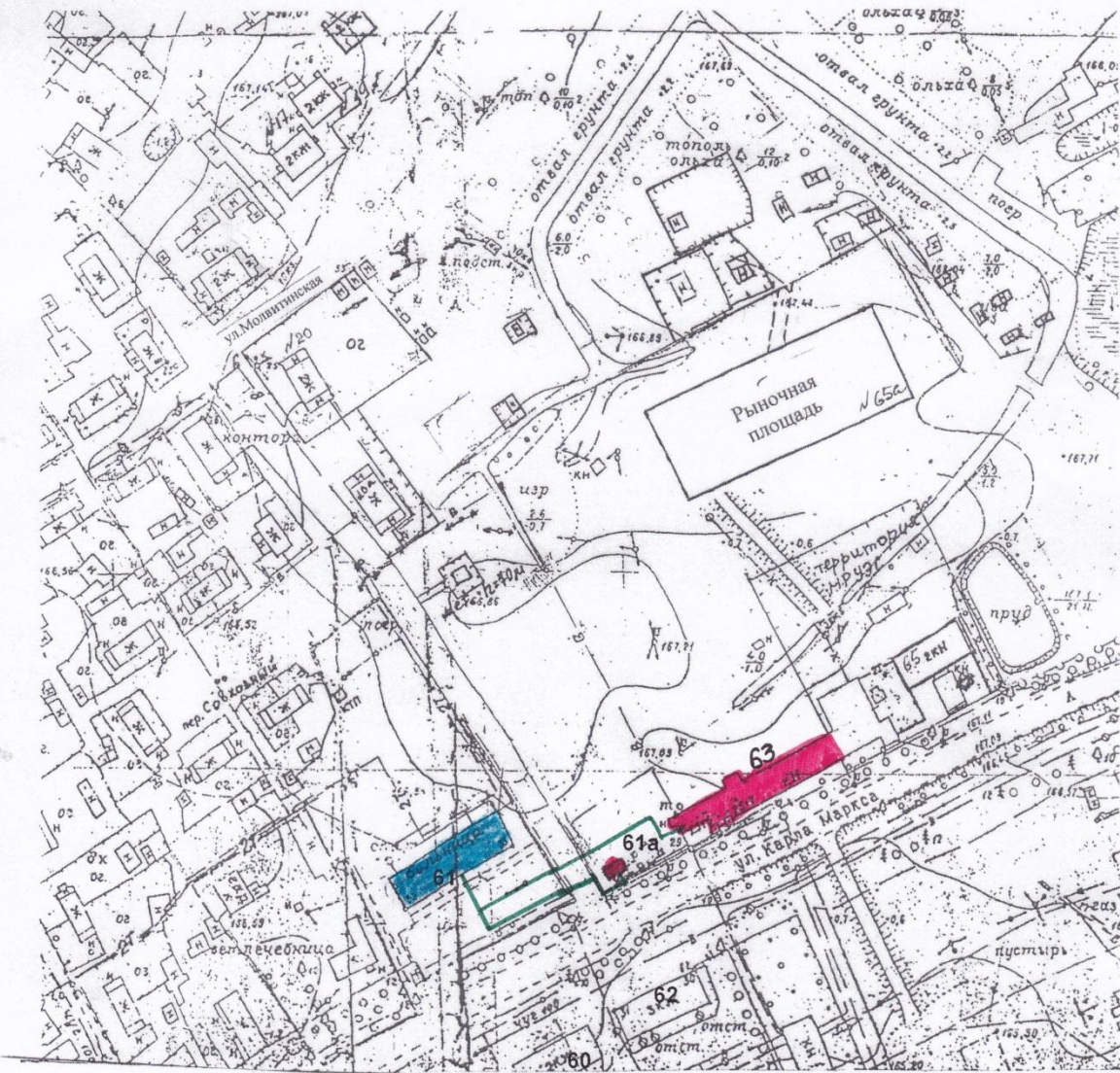
СОГЛАСОВАНО:

Зам.зав. отделом строительства, архитектуры и градостроительства




Вилкова В.В.

ВЫКОПИРОВКА
из генплана п.Сусанино

М 1 : 2000



Условные обозначения:

-  - ОГБУЗ "Сусанинская районная больница"
-  - магазин
-  - расстояние до объекта (ОГБУЗ "Сусанинская районная больница") - 50 м

СОГЛАСОВАНО:

Зам.зав. отделом строительства, архитектуры и градостроительства

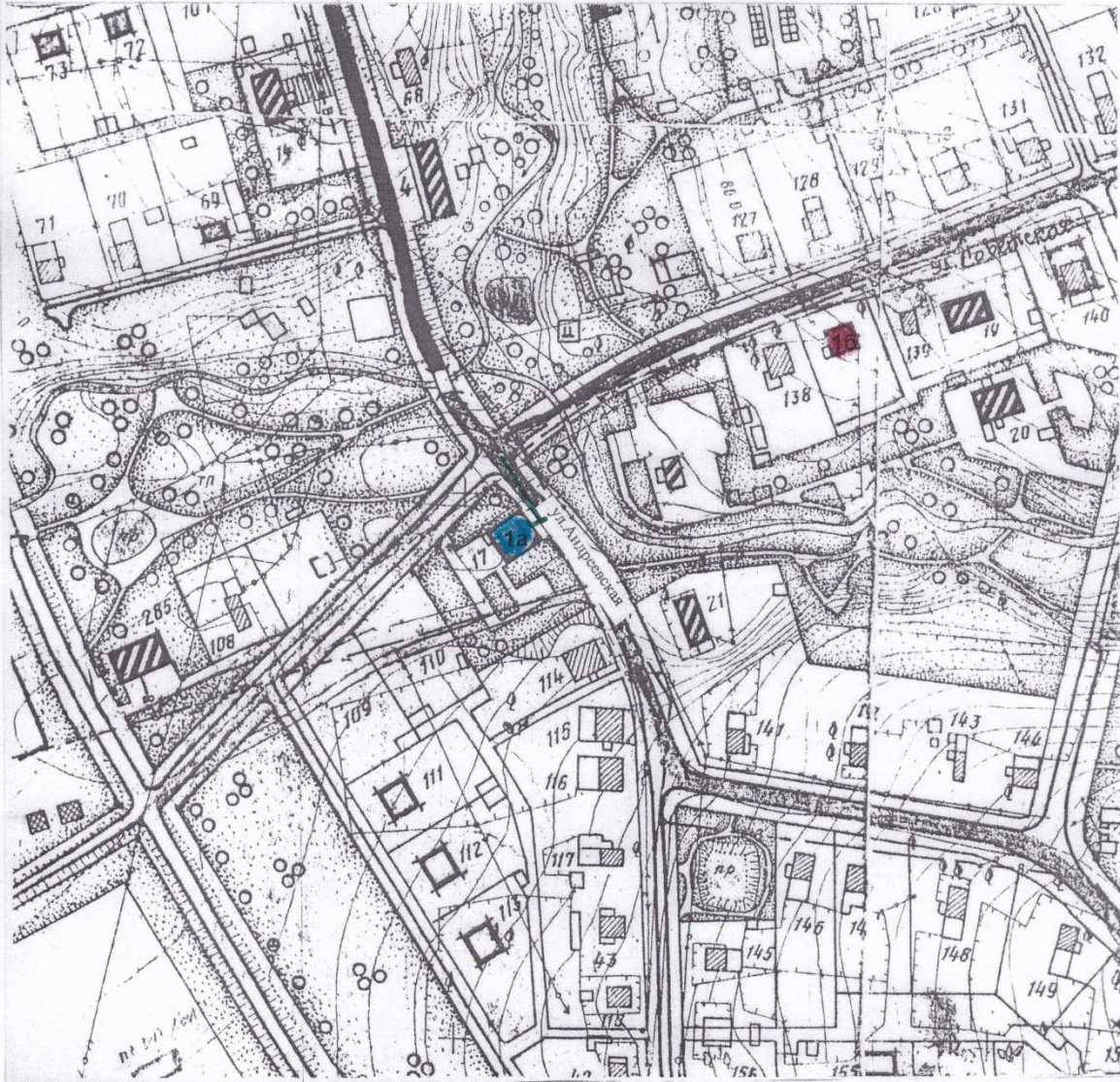
Вилкова В.В.

ВЫКОПИРОВКА




Схема № 20

из генплана с. Андреевское

М 1 : 2000




Условные обозначения:

-  - здание Андреевский ФАП
-  - магазины
-  - расстояние до объекта (Андреевский ФАП) - 50 м

СОГЛАСОВАНО:

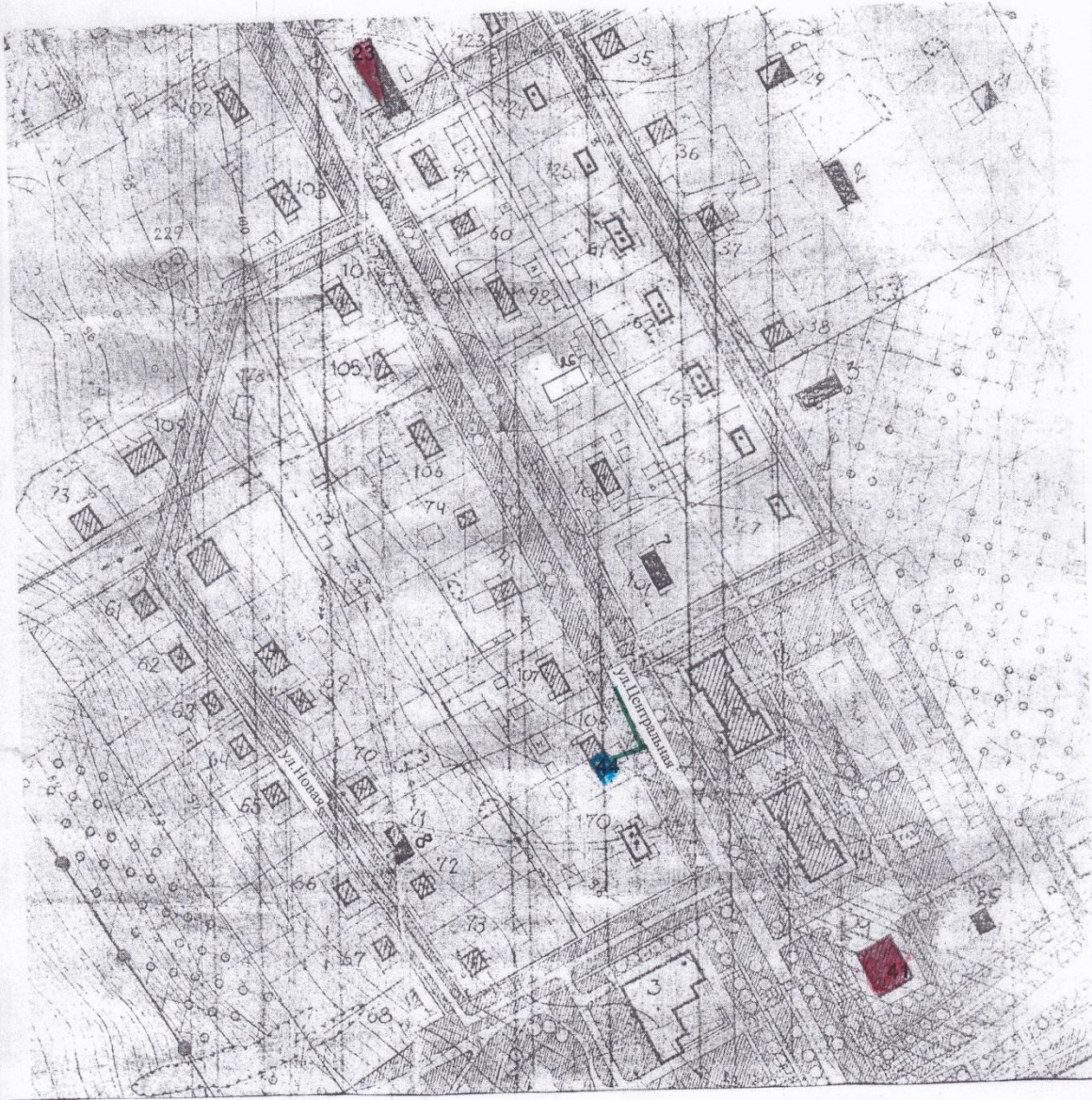
Зам. зав. отделом строительства, архитектуры и градостроительства






Вилкова В.В.

ВЫКОПИРОВКА
генплана с.Сумароково

М 1 : 2000



Условные обозначения:

-  - здание Сумароковский ФАП
-  - магазины
-  - расстояние до объекта (Сумароковский ФАП) - 100 м

СОГЛАСОВАНО:

Зам.зав. отделом строительства, архитектуры и градостроительства

Вилкова В.В.