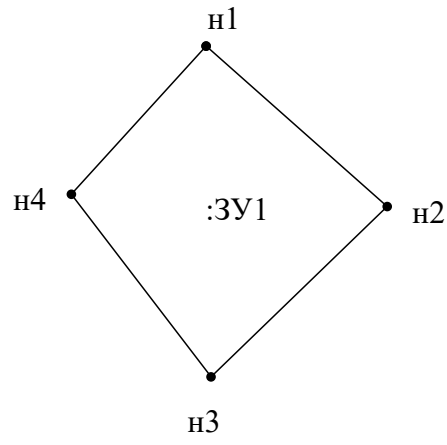


Утверждена  
Постановлением администрации Сусанинского  
муниципального района Костромской области.  
от \_\_\_\_\_ № \_\_\_\_\_

Схема расположения земельного участка или земельных участков  
на кадастровом плане территории












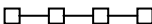

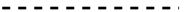


Условный номер земельного участка – (указывается в случае, если предусматривается образование двух и более земельных участков)		
Площадь земельного участка <u>913 м<sup>2</sup></u>		
Обозначение характерных точек границ	Координаты, м	
	X	Y
1	2	3
н1	339605.00	1247360.94
н2	339583.78	1247384.88
н3	339561.26	1247361.59
н4	339585.40	1247343.11
н1	339605.00	1247360.94




Система координат –МСК-44



**Масштаб: 1:1000**

**Условные обозначения:**

№ п/п	Название условного знака	Изображение	Описание изображения
1	2	3	4
1	Характерная точка границы: а) характерная точка границы земельного участка, сведения ЕГРН о которой не соответствуют требованиям, установленным в соответствии с частью 13 статьи 22 Федерального закона от 13 июля 2015 г. № 218-ФЗ «О государственной регистрации недвижимости» б) характерная точка границы земельного участка, сведения ЕГРН о которой соответствуют требованиям, установленным в соответствии с частью 13 статьи 22 Федерального закона от 13 июля 2015 г. № 218-ФЗ «О государственной регистрации недвижимости» в) характерная точка границы земельного участка, сведения о которой отсутствуют в ЕГРН, местоположение которой определено при кадастровых работах (новая характерная точка)	  	окружность диаметром 1,5 мм  круг черного цвета диаметром 1,5 мм  круг красного цвета диаметром 1,5 мм
2	Часть границы: а) часть границы, сведения ЕГРН о которой позволяют однозначно определить ее положение на местности б) часть границы, местоположение которой определено при выполнении кадастровых работ в) часть границы, сведения ЕГРН о которой не позволяют однозначно определить ее положение на местности	  	сплошная линия черного цвета толщиной 0,2 мм  сплошная линия красного цвета толщиной 0,2 мм (допускается линия черного цвета, выделенная маркером красного цвета шириной до 3 мм)  пунктирная линия черного цвета толщиной 0,2 мм, длиной штриха 2 мм и интервалом между штрихами 1 мм
3	Земельный участок, размеры которого могут быть переданы в масштабе разделов графической части		для изображения применяются условные знаки № 1, № 2
4	Земельный участок, размеры которого не могут быть переданы в масштабе разделов графической части: а) образуемый земельный участок б) земельный участок, имеющийся в ЕГРН сведения о границе которого достаточны для определения ее положения на местности в) земельный участок, имеющийся в ЕГРН сведения о границе которого недостаточны для определения ее положения на местности г) земельный участок, представляющий собой единое землепользование с преобладанием обособленных участков, многоконтурный земельный участок, имеющийся в ЕГРН сведения о границах которых достаточны для определения их положения на местности д) земельный участок, представляющий собой единое землепользование с преобладанием обособленных участков, имеющийся в ЕГРН сведения о границах которых недостаточны для определения их положения на местности е) земельный участок, представляющий собой единое землепользование с преобладанием условных участков, имеющийся в ЕГРН сведения о границах которых достаточны для определения их положения на местности ж) земельный участок, представляющий собой единое землепользование с преобладанием условных участков, имеющийся в ЕГРН сведения о границах которых недостаточны для определения их положения на местности	      	квадрат красного цвета с длиной стороны 3 мм (допускается знак, выполненный черным цветом, выделять маркером красного цвета)  квадрат черного цвета с длиной стороны 3 мм  квадрат с длиной стороны 3 мм, очерченный линией черного цвета толщиной 0,2 мм  квадраты черного цвета с длиной стороны 2 мм, соединенные штрихами черного цвета, толщиной 0,2 мм  квадраты с длиной стороны 2 мм, очерченные линией черного цвета толщиной 0,2 мм, соединенные штрихами черного цвета толщиной 0,2 мм  сплошные параллельные линии толщиной 0,2 мм и расстоянием между ними 1 мм  пунктирные параллельные линии с расстоянием между ними 1 мм. Интервал между штрихами – 1 мм, длина штриха – 2 мм, толщина – 0,2 мм
5	Пункт геодезической основы: а) пункт государственной геодезической сети б) пункт геодезической сети специального назначения, созданной в соответствии с законодательством Российской Федерации о геодезии и картографии	 	равносторонний треугольник со стороной 3,0 мм с точкой внутри  квадрат со стороной 2,0 мм с точкой внутри

6	Точка съемочного обоснования		окружность диаметром 2,0 мм с точкой внутри
7	Направления геодезических построений при создании съемочного обоснования		сплошная линия черного цвета толщиной 0,5 мм
8	Направления геодезических построений при определении координат характерных точек границ земельного участка		сплошная линия черного цвета со стрелкой толщиной 0,2 мм