



АДМИНИСТРАЦИЯ СУСАНИНСКОГО  
МУНИЦИПАЛЬНОГО ОКРУГА  
КОСТРОМСКОЙ ОБЛАСТИ

ПОСТАНОВЛЕНИЕ

от 02 февраля 2026 года № 47

**Об утверждении в новой редакции муниципальной инвестиционной программы «Обеспечение инфраструктурой земельных участков для осуществления жилищного строительства на территории Сусанинского муниципального округа Костромской области на 2026-2028 годы»**

В соответствии с Бюджетным кодексом Российской Федерации, постановлением администрации Сусанинского муниципального округа Костромской области от 09 марта 2016 года № 50 «О Порядке разработки, реализации и оценки эффективности муниципальных программ Сусанинского муниципального округа Костромской области, руководствуясь Уставом Сусанинского муниципального округа администрация Сусанинского муниципального округа Костромской области **ПОСТАНОВЛЯЕТ:**

1. Утвердить муниципальную инвестиционную программу «Обеспечение инфраструктурой земельных участков для осуществления жилищного строительства на территории Сусанинского муниципального округа Костромской области на 2026-2028 годы» в новой редакции (прилагается).

2. Признать утратившими силу постановление администрации Сусанинского муниципального округа от 22.01.2025 г. № 12 «Об утверждении в новой редакции муниципальной инвестиционной программы «Обеспечение инфраструктурой земельных участков для осуществления жилищного строительства на территории Сусанинского муниципального района Костромской области на 2023-2025 годы».

3. Контроль за исполнением настоящего постановления возложить на первого заместителя главы Сусанинского муниципального округа Костромской области.

4. Настоящее постановление вступает в силу со дня его подписания и подлежит размещению на официальном сайте администрации Сусанинского муниципального округа в информационно-телекоммуникационной сети Интернет.

Глава администрации округа.



Л.А.Кузнецова

## Раздел 1. ПАСПОРТ

муниципальной инвестиционной программы «Обеспечение инфраструктурой земельных участков для осуществления жилищного строительства на территории Сусанинского муниципального округа Костромской области на 2026-2028 годы»

Ответственный исполнитель Муниципальной программы	Управление архитектуры, строительства, ЖКХ и дорожного хозяйства администрации Сусанинского муниципального округа Костромской области
Исполнители Муниципальной программы	Отдел по управлению муниципальным имуществом и земельными ресурсами администрации Сусанинского муниципального округа Костромской области
Соисполнители Муниципальной программы	1) Отдел по управлению муниципальным имуществом и земельными ресурсами администрации Сусанинского муниципального округа Костромской области; 1) ресурсоснабжающие организации, осуществляющие деятельность на территории Сусанинского округа; 3) Департамент строительства, ЖКХ и ТЭК Костромской области; 4) Департамент имущественных и земельных отношений Костромской области.
Участники Муниципальной программы	1) ресурсоснабжающие организации, осуществляющие деятельность на территории Сусанинского округа; 2) граждане (участники специальной военной операции и члены их семей; молодые семьи; дети-сироты и дети, оставшиеся без попечения родителей; семьи, имеющие трех и более детей)
Сроки реализации Муниципальной программы	2026-2028 годы
Цель Муниципальной программы	Улучшение жилищных условий различных категорий граждан, в том числе участников специальной военной операции и членов их семей
Задачи Муниципальной программы	1. Предоставление земельных участков, обеспеченных объектами инфраструктуры, различным категориям

граммы	<p>граждан;</p> <p>2. Определение источников финансирования для создания объектов инфраструктуры;</p> <p>3. Выработка механизма обеспечения земельных участков объектами необходимой инфраструктуры.</p>
Целевые показатели Муниципальной программы	<p>1. Количество семей, улучшивших жилищные условия (единиц).</p> <p>2. Количество и площадь земельных участков, обеспеченных инфраструктурой, для жилищного строительства (единиц и кв. метров);</p> <p>3. Количество и площадь земельных участков, обеспеченных инфраструктурой, предоставленных различным категориям граждан для жилищного строительства (единиц и кв. метров);</p> <p>4. Количество и площадь жилых домов, введенных в эксплуатацию, для различных категорий граждан, (единиц и кв. метров).</p>
Объемы и источники финансирования Муниципальной программы по годам реализации, тыс.руб.	<p>ВСЕГО: 28480,0</p> <p>В том числе по годам реализации:</p> <p>2026 г. – 3530,0</p> <p>2027 г. – 3400,0</p> <p>2028 г. – 21550,0</p> <p>из них:</p> <p>федеральный бюджет - 0.</p> <p>В том числе по годам реализации:</p> <p>2026 г. – 0</p> <p>2027 г. - 0</p> <p>2028 г. – 0</p> <p>Областной бюджет: 25620,0</p> <p>В том числе по годам реализации:</p> <p>2026 г. – 3170,0</p> <p>2027 г. - 3060,0</p> <p>2028 г. – 19390,0</p> <p>местный бюджет – 1500, 0</p> <p>В том числе по годам реализации:</p> <p>2026 г. – 180,0</p> <p>2027 г. - 170,0</p> <p>2028 г. – 1080,0</p> <p>внебюджетные источники – 1420,0</p> <p>В том числе по годам реализации:</p> <p>2026 г. – 180,0</p> <p>2027 г. - 170,0</p> <p>2028 г. – 1080,0</p>
Ожидаемые результаты от реа-	<p>1. Количество семей, улучшивших жилищные условия - 75 единиц;</p>

лизации Муниципальной программы

2. Количество и площадь земельных участков, обеспеченных инфраструктурой, для жилищного строительства – 75 единиц, 91571 кв. метров;

3. Количество и площадь земельных участков, обеспеченных инфраструктурой, предоставленных различным категориям граждан для жилищного строительства – 75 единиц, 91571 кв. метров;

4. Количество и площадь жилых домов, введенных в эксплуатацию, для различных категорий граждан – 75 единиц, 7500 кв. метров.

## **Раздел 2. Характеристика текущего состояния сферы реализации муниципальной программы.**

2.1. Развитие жилищного строительства и, прежде всего, улучшение жилищных условий граждан Сусанинского муниципального округа Костромской области является главным фактором, обеспечивающим благосостояние его жителей.

Основной задачей становится определение и предоставление земельных участков для жилищного строительства, которые обеспечены объектами социальной, транспортной и инженерной инфраструктурой.

2.2. В 2025 году Администрацией Сусанинского муниципального округа аукционов на право заключения договора аренды в отношении земельных участков не проводилось.

За предыдущие 3 года с 2023 по 2025 включительно администрацией Сусанинского муниципального округа был предоставлен 1 земельный участок отдельным категориям граждан в собственность бесплатно под эксплуатацию индивидуально-жилого года.

Строительство, ремонт (содержание) автомобильных дорог в Сусанинском муниципальном округе Костромской области осуществляется в рамках федерального финансирования (национальный проект «Безопасные качественные дороги»), программа жилищного строительства субъектов Российской Федерации федерального проекта «Жилье»), а также за счет средств Дорожного фонда Костромской области и местного бюджета.

2.3. В рамках проведенного анализа эффективности использования земельных участков, определения возможности вовлечения их в оборот в целях жилищного строительства, муниципальным образованием сформирован перечень наиболее перспективных земельных участков, возможных к предоставлению различным категориям граждан, в том числе участникам специальной военной операции и их членам их семей.

Администрацией Сусанинского муниципального округа Костромской области определен Перечень на перспективу вовлечения земельных участков, возможных к предоставлению различным категориям граждан, в том числе участникам специальной военной операции и их членам их семей (приложение №2) в пос.Сусанино, категория земель – земли населенных пунктов (схема в приложении 3а, 3б, 3в, 3г, 3д) для жилищного строительства. Общая площадь которых составля-

ет 10 000 кв м. Градостроительный потенциал освоения этих территорий составит 1000 кв. метров жилья.

Администрацией округа сформированы земельные участки для ИЖС, обеспеченные инфраструктурой

Перечень земельных участков, предназначенных для предоставления в собственность бесплатно для индивидуального жилищного строительства отдельным категориям граждан связи с проведением специальной военной операции

Наименование муниципального образования	Градостроительный потенциал, тыс. кв м	Кол-во и площадь земельных участков промежуточных	
		шт.	га
Сусанинский	3,7	37	4,657
Адрес земельного участка	Кадастровый номер, квартал	Площадь, кв. м	
д. Быстрово, ул. Колхозная, дом 13	44:22:010201:122	1350	
пгт Сусанино, ул. Речная, зу 16	44:22:130124:198	1488	
с.Сумароково, ул.Центральная, д.5	44:22:090101:01	1498	
д.Меленки, ул.Октябрьская, зу4	44:22:030105:4	1500	
с.Андреевское, ул.Советская д.12	44:22:010109:54	922	
п.Сусанино, мкрн.Восточный (32 шт.)	44:22:130131:473- 44:22:130131:491	39813	
	<b>ИТОГО по промеж зем.уч.</b>	<b>46571</b>	
д.Сокирино (34 шт)	44:22:101008:4	40000	
п.Сусанино, мкрн.Восточный	44:22:130131	39863	
	<i>ИТОГО по непромеж зем уч.</i>	<b>79863</b>	
	<i>ИТОГО:</i>	<b>126434</b>	

Перечень земельных участков, предназначенных для предоставления гражданам в собственность бесплатно для индивидуального жилищного строительства

Наименование муниципального образования	Градостроительный потенциал, тыс. кв м	Кол-во и площадь земельных участков	
		шт.	га
Сусанинский	0,4	4	0,50

Адрес земельного участка	Категория земель	Площадь, кв. м	Вид разрешенного использования	Информация об обеспеченности инженерной инфраструктурой
с. Буюково, ул. Центральная, д.7	земли населенных пунктов	1200	для индивидуального жилищного строительства	электроснабжение, водоснабжение
д. Починок (Северное с.п.), ул. Зеленая, д. 12	земли населенных пунктов	800	для индивидуального жилищного строительства	электроснабжение, водоснабжение

д. Сокирино, ул. Горная, д.6	земли населенных пунктов	1500	для индивидуального жилищного строительства	электроснабжение, водоснабжение
д.Попадьино, (Сумароковское с.п.) ул. Советская, д.2	земли населенных пунктов	1500	для индивидуального жилищного строительства	электроснабжение, водоснабжение
<b>ИТОГО</b>		<b>5000</b>		

### **Раздел 3. Цели, задачи и ожидаемые результаты реализации муниципальной программы.**

3.1. Цель Муниципальной программы – улучшение жилищных условий различных категорий граждан, в том числе участников специальной военной операции и членов их семей.

3.2. Для достижения поставленной цели необходимо решение следующих основных задач:

3.2.1. предоставление земельных участков, обеспеченных объектами инфраструктуры, различным категориям граждан;

3.2.2. определение источников финансирования для создания объектов инфраструктуры;

3.2.3. выработка механизма обеспечения земельных участков объектами необходимой инфраструктуры.

3.3. Ожидаемые результаты реализации муниципальной программы:

3.3.1. Количество семей, улучшивших жилищные условия – 75 единиц;

3.3.2. Количество и площадь земельных участков, обеспеченных инфраструктурой, для жилищного строительства – 75 единиц, 91571 кв. метров;

3.3.3. Количество и площадь земельных участков, обеспеченных инфраструктурой, предоставленных различным категориям граждан для жилищного строительства – 75 единиц, 91571 кв. метров;

3.3.4. Количество и площадь жилых домов, введенных в эксплуатацию, для различных категорий граждан – 75 единиц, 7500 кв. метров.

### **Раздел 4. Мероприятия муниципальной программы.**

4.1. Реализация мероприятий Муниципальной программы осуществляется исполнителями в пределах их полномочий в рамках закона Костромской области от 21 декабря 2022 г. №298-7-ЗКО «О мере социальной поддержки отдельных категорий граждан в связи с проведением специальной военной операции», закона Костромской области от 22.04.2015 года №668-5-ЗКО «О предоставлении земельных участков отдельным категориям граждан в собственность».

Департаментом строительства, ЖКХ и ТЭК Костромской области совместно с департаментом имущественных и земельных отношений Костромской области, департаментом транспорта и дорожного хозяйства Костромской области при взаимодействии с исполнителями Муниципальной программы осуществляется координация мероприятий программы.

4.2. Внесение изменений в Муниципальную программу осуществляется отделом строительства, архитектуры и градостроительства администрации Сусанинского муниципального округа Костромской области не позднее 10 декабря текущего

года на основании предложений исполнителей и соисполнителей Муниципальной программы.

#### 4.3. Мероприятия муниципальной программы:

4.3.1. Определение отделом по экономике, имущественным и земельным отношениям администрации Сусанинского муниципального округа Костромской области территорий и/или земельных участков, возможных к предоставлению различным категориям граждан, в том числе участникам специальной военной операции и членам их семей, для целей жилищного строительства, с указанием характеристик участков и учетом затратности по обеспечению этих участков объектами социальной, транспортной и инженерной инфраструктурами.

1) проведение инвентаризации и анализа существующих земельных участков и территорий на территории муниципального образования региона;

2) определение подходящих земельных участков, их описание;

3) формирование схем расположения земельных участков, с указанием вблизи располагающихся объектов инфраструктуры.

Перечень территорий (земельных участков) и схем с подробным описанием представлен в Приложении № 1.

4.3.2. Определение отделом строительства, архитектуры и градостроительства администрации Сусанинского муниципального округа Костромской области необходимого уровня инфраструктурных подключений с учетом уровня благоустройства Сусанинского муниципального округа Костромской области.

По необходимости провести синхронизацию инвестиционных программ организаций, осуществляющих горячее и холодное водоснабжение, водоотведение, теплоснабжение, газоснабжение, электроснабжение с программами и планами по строительству жилья (с документами территориального планирования и градостроительного зонирования) с целью заблаговременного доведения до ресурсоснабжающих организаций информации о строительстве жилья для своевременного планирования мероприятий по подключению объектов строительства к сетям инженерно-технического обеспечения.

4.3.3. Определение объемов и источников финансирования по каждому объекту инфраструктуры (с распределением по годам).

Сведения по необходимому обеспечению земельных участков под жилищное на перспективу дальнейшего развития в пос.Сусанино строительство объектами инфраструктуры и необходимого количества финансирования представлены в Приложении № 4.

4.3.4. Реализация мероприятий по обеспечению территорий (земельных участков) объектами инфраструктуры с учетом выбранного механизма и указанием источников финансирования:

1) национальные и федеральные программы;

2) средства регионального и местного бюджетов;

3) средства собственников (плата за подключения, местные инициативы);

4) и иные предложения муниципального образования.

### **Раздел 5. Состав и ресурсное обеспечение муниципальной программы.**

№	Наименование	Ответственный ис-	2026	2027	2028	За весь период
---	--------------	-------------------	------	------	------	----------------

п/п	программы, /Источник финанси- рования	полнитель, испол- нитель, участник	год, млн. руб.	год, млн. руб.	год, млн. руб.	реализации Муниципальной программы, млн. руб.
1.	Муниципальная инвестиционная программа «Обеспечение инфраструктурой земельных участков для осуществления жилищного строительства на территории Сусанинского муниципального округа Костромской области на 2026-2028 годы»	1.Отдел строительства, архитектуры и градостроительства администрации Сусанинского муниципального округа Костромской области 2. Отдел по экономике, имущественным и земельным отношениям администрации Сусанинского муниципального округа Костромской области	3,53	3,4	21,55	28,48
	- бюджет мо		0,18	0,17	1,08	1,43
	- областной бюджет		3,17	3,06	19,39	25,62
	- федеральный бюджет		-	-	-	-
	-внебюджетные источники		0,18	0,17	1,08	1,43

## Раздел 6. Система управления реализацией муниципальной программы.

6.1. Ответственным исполнителем реализации Муниципальной программы является отдел строительства, архитектуры и градостроительства администрации Сусанинского муниципального округа Костромской области.

6.2. Исполнителями программных мероприятий является отдел по экономике, имущественным и земельным отношениям администрации Сусанинского муниципального округа Костромской области.

6.3. Ответственный исполнитель Муниципальной программы:

6.3.1. координирует деятельность исполнителей по реализации подпрограмм, отдельных мероприятий Муниципальной программы;

6.3.2. выполняет функции исполнителя Муниципальной программы в части, касающейся его полномочий;

6.3.3. предоставляет по запросу отдела строительства, архитектуры и градостроительства администрации Сусанинского муниципального округа Костромской области сведения, необходимые для проведения мониторинга реализации муниципальной программы, проверки отчетности реализации Муниципальной программы;

6.3.4. запрашивает у исполнителей Муниципальной программы информацию, необходимую для подготовки отчетов о реализации Муниципальной программы, проведения оценки эффективности реализации Муниципальной программы;

6.3.5. осуществляет оценку эффективности реализации Муниципальной программы, а также реализации подпрограмм, входящих в Муниципальную программу, путем определения степени достижения целевых показателей Муниципальной программы и полноты использования средств;

6.3.6. готовит в срок до 1 марта следующего года годовой отчет о реализации муниципальной программы и представляет его в установленном порядке.

6.4. Исполнители Муниципальной программы:

6.4.1. осуществляют реализацию мероприятий Муниципальной программы, отдельных в рамках своих полномочий;

6.4.2. разрабатывают и согласовывают проект изменений в Муниципальную программу;

6.4.3. формируют предложения по внесению изменений в Муниципальную программу, направляют их ответственному исполнителю;

6.4.4. представляют в срок до 15 февраля ответственному исполнителю необходимые сведения для подготовки информации о ходе реализации мероприятий Муниципальной программы.

6.5. При реализации муниципальной программы возможно возникновение следующих рисков, которые могут препятствовать достижению планируемых результатов:

6.5.1. риски, связанные с изменением законодательства;

6.5.2. финансовые риски: финансирование Муниципальной программы не в полном объеме в связи с неисполнением доходной части бюджета различного уровня;

В рамках муниципальной программы для предотвращения экономических и финансовых рисков необходимо проведение оперативного учета хода ее реализации.

В случае возникновения рисков программа подлежит корректировке – изменению состава и сроков исполнения программных мероприятий.

6.6. Контроль за ходом реализации программы осуществляется посредством координации деятельности исполнителя по целевому и эффективному использованию финансовых средств, ведением и предоставлением отчетности путем ежегодного уточнения целевых показателей, а также затрат по мероприятиям и механизма реализации.

## **Раздел 7. Оценка планируемой эффективности реализации муниципальной программы.**

7.1. Успешное выполнение мероприятий Программы позволит к 2028 году двум семьям улучшить свои жилищные условия, 75 участков, обеспеченных инфраструктурой будут предоставлены отдельным категориям граждан, в том числе участникам специальной военной операции и членам их семей.

7.2. Для оценки эффективности программы выбраны целевые показатели, представленные в таблице по годам реализации:





Цель программы	Задача программы, подпрограммы	Наименование показателя	Значение индикаторов		
			Базовое	2027 год	2028 год

	мы		значение		
Улучшение жилищных условий различных категорий граждан, в том числе участников специальной военной операции и членов их семей	1. Предоставление земельных участков, обеспеченных объектами инфраструктуры, различным категориям граждан; 2. Определение источников финансирования для создания объектов инфраструктуры; 3. Выработка механизма обеспечения земельных участков объектами необходимой инфраструктуры.	Количество земельных участков, обеспеченных инфраструктурой, предоставленных отдельным категориям граждан в собственность бесплатно для жилищного строительства	4	1	3
		Количество земельных участков, обеспеченных инфраструктурой, предоставленных отдельным категориям граждан в связи с проведением специальной военной операции для жилищного строительства	71	2	69

Оценка эффективности реализации программы осуществляется в соответствии с главой 5 Порядка разработки, реализации и оценки эффективности муниципальных программ Сусанинского муниципального округа Костромской области, утвержденным постановлением администрации Сусанинского муниципального округа №50 от 09 марта 2016 года. Фактически достигнутые значения целевых индикаторов определяются на основе отчетных данных, предоставляемых администрацией округа в соответствующем году.

**Перечень наиболее перспективных земельных участков, возможных к предоставлению различным категориям граждан, в том числе участникам специальной военной операции и членам их семей**

№ п/п	Адрес местонахождения земельного участка	Кадастровый номер, квартал земельного участка (кв.м.)	Площадь земельного участка, м <sup>2</sup>	Вид разрешенного использования	Наличие технической возможности подключения к сетям коммунальной инфраструктуры (в радиусе не более 200 м от границ земельного участка)		Наличие транспортной инфраструктуры (в радиусе не более 200 м от границ земельного участка)	Обеспеченность прилегающей территории объектами социального значения	Объем средств, необходимый для строительства социальной, транспортной и инженерной инфраструктуры (руб.)	
					Электроэнергия	Водоснабжение				
<b>1. для многодетных семей и другим льготным категориям граждан под индивидуальное жилищное строительство</b>										
1.1.	с. Буяково, ул. Центральная, д.7		1200	Для ИЖС	Возможность обеспечена	Возможность обеспечена	Транспортной инфраструктурой обеспечен	обеспечен	-	
1.2.	д. Починок (Северное с.п.), ул. Зеленая, д. 12		800	Для ИЖС	Возможность обеспечена	Возможность обеспечена	Транспортной инфраструктурой обеспечен	обеспечен	-	
1.3.	д. Сокирино, ул. Горная, д.6		1500	Для ИЖС	Возможность обеспечена	Возможность обеспечена	Транспортной инфраструктурой обеспечен	обеспечен	-	

1.4	д.Попадьино, (Сумароковское с.п.) ул. Советская, д.2		1500	Для ИЖС	Возможность обеспечена	Возможность обеспечена	Транспортной инфраструкту- рой обеспечен	обеспечен	-	
<b>2. для участников специальной военной операции и членов их семей</b>										
2.1.	д. Быстрово, ул. Колхозная, дом 13	44:22:010201:122	1350	Для ИЖС	Возможность обеспечена	Возможность обеспечена	Транспортной инфраструкту- рой обеспечен	обеспечен	-	
2.2	С.Сумароково, ул.Центральна я,2	44:22:090101:01	1498	Для ИЖС	Возможность обеспечена	Возможность обеспечена	Транспортной инфраструкту- рой обеспечен	обеспечен	-	
2.3	Д.Меленки, ул.Октябрьская , 2	44:22:030105:4	1500	Для ИЖС	Возможность обеспечена	Возможность обеспечена	Транспортной инфраструкту- рой обеспечен	обеспечен	-	
2.4	С.Андреевское, ул.Советская,1 2	44:22:010109:54	922	Для ИЖС	Возможность обеспечена	Возможность обеспечена	Транспортной инфраструкту- рой обеспечен	обеспечен	-	
	пгт Сусанино, ул. Речная, зу 16	44:22:130124:1 98	1488	Для ИЖС	Возможность обеспечена	Возможность обеспечена	Транспортной инфраструкту- рой обеспечен	обеспечен	-	

**Перечень на перспективу вовлечения земельных участков, возможных к предоставлению различным категориям граждан, в том числе участникам специальной военной операции и их членам их семей**

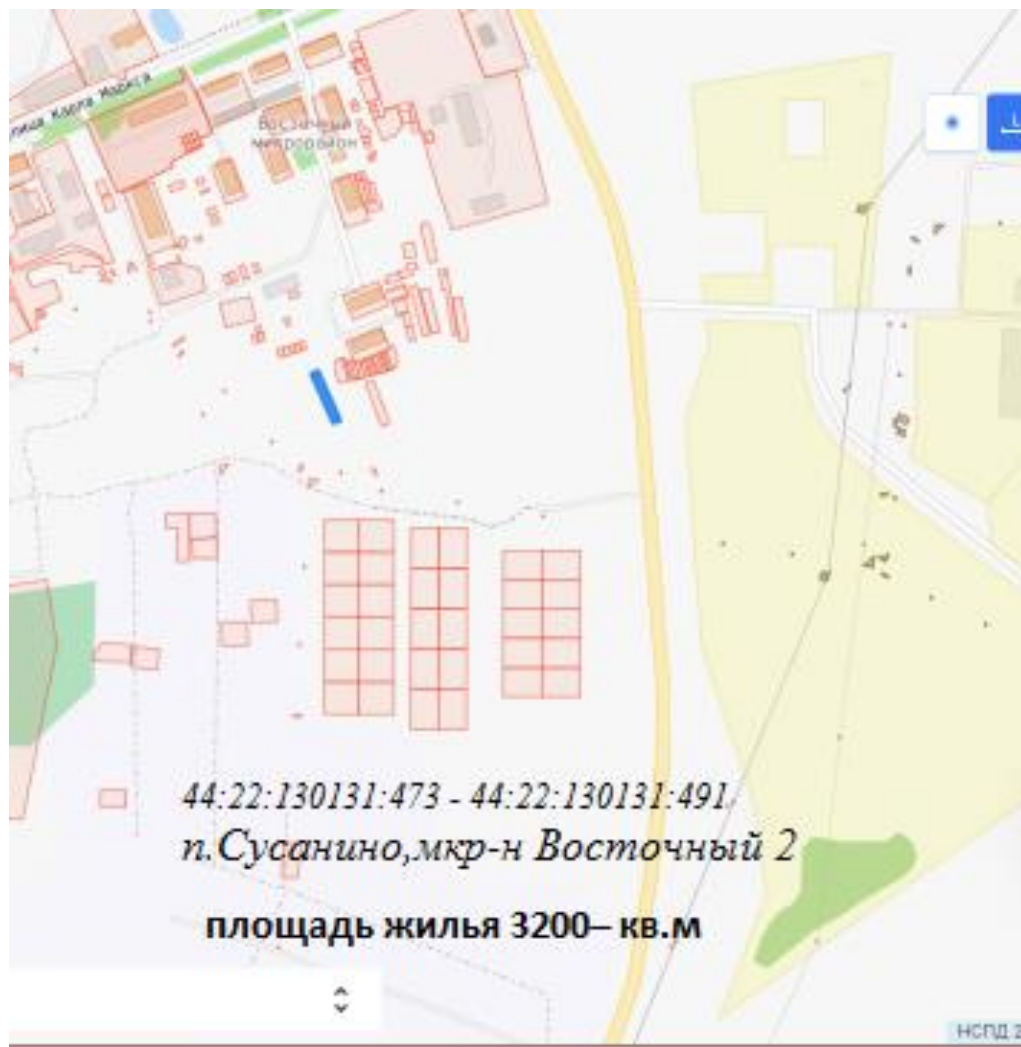
№ п/п	Адрес местонахождения земельного участка	Кадастровый квартал земельных участков	Площадь земельного участка (кв.м.)	Вид разрешенного использования	Наличие технической возможности подключения к сетям коммунальной инфраструктуры (в радиусе не более 200 м от границ земельного участка)	Наличие транспортной инфраструктуры (в радиусе не более 200 м от границ земельного участка)	Обеспеченность прилегающей территории объектами социального значения	Объем средств, необходимый для строительства социальной, транспортной и инженерной инфраструктуры (млн. руб.)
1.	<i>д.Гавриловское, ул.Зеленая</i>	<i>44:22:130101</i>	<i>3000</i>	<i>и.жс</i>	<i>имеется</i>	<i>имеется</i>	<i>обеспечены</i>	<i>2,80</i>
2.	<i>п.Сусанино, Молвитинская</i>	<i>44:22:130106</i>	<i>3000</i>	<i>и.жс</i>	<i>имеется</i>	<i>имеется</i>	<i>обеспечены</i>	<i>0,68</i>
3.	<i>п.Сусанино,мкр-н Восточный 1</i>	<i>44:22:130128</i>	<i>4000</i>	<i>и.жс</i>	<i>имеется</i>	<i>имеется</i>	<i>обеспечены</i>	<i>2,03</i>
4.	<i>п.Сусанино,мкр-н Восточный 2</i>	<i>44:22:130131:473 - 44:22:130131:491</i>	<i>32000</i>	<i>и.жс</i>	<i>имеется</i>	<i>имеется</i>	<i>обеспечены</i>	<i>14,07</i>
5.	<i>Д.Сокирино</i>	<i>44:22:101008:4</i>	<i>71863</i>	<i>и.жс</i>	<i>имеется</i>	<i>имеется</i>	<i>обеспечены</i>	<i>8,9</i>



Выкопировка из генплана п.Сусанино







п. Сусанино, мкр. «Восточный» земельный участок для строительства жилья, площадь жилья 3200– кв.м



- д.Сокирино, земельный участок с кадастровым номером 44:22:101008:4  
для строительства жилья, площадь жилья –3600 кв.м

Сведения по обеспечению земельных участков под жилищное строительство объектами инфраструктуры

1	2	3	4	5	6	Обеспеченность земельного участка объектами социальной инфраструктуры в соответствии с нормативами градостроительного проектирования					Обеспеченность земельного участка объектами транспортной инфраструктуры					Обеспеченность земельного участка инженерной инфраструктурой в соответствии с нормативами градостроительного проектирования																		
						7	8	Классификация расходов по финансированию строительства * и Потребность в финансировании, млн. руб.					15	16	Классификация расходов по финансированию строительства * и Потребность в финансировании (млн. руб.)					23	24	Классификация расходов по финансированию строительства * и Потребность в финансировании (млн. руб.)												
								9	10	11	12	13			14	17	18	19	20			21	22	25	26	27	28	29	30					
Субъект РФ	Адрес (границы) земельного участка	Кадастровый номер земельного участка (кадастрового квартала)	Площадь земельного участка (кадастрового квартала), га	Тип жилой застройки (МКД, ИЖС)	Градостроительный потенциал земельных участков (жилая площадь, возможная к строительству на земельных участках), тыс. м2	Вид объекта инфраструктуры, ед. измерения	Потребность в обеспечении, в установленных ед. измерения	Общая потребность в финансировании, млн. руб.	I	II	III	IV	V	Вид объекта инфраструктуры, ед. измерения	Потребность в дополнительном обеспечении, в установленных ед. измерения	Общая потребность в финансировании, млн. руб.	I	II	III	IV	V	Вид инженерно-технического обеспечения, ед. измерения	Потребность в дополнительном обеспечении, в установленных ед. измерения	Общая потребность в финансировании, млн. руб.	I	II	III	IV	V					
Костромская область	д.Гавриловское, ул.Зеленая	44:22:130101	0,30	ИЖС	0,3	Дошкольные образовательные учреждения, шт.	0							Внутриквартальные дороги (проезды), км	0,2	1,87						1,87	Электроснабжение, МВт	0	0					0				
						Общеобразовательные учреждения, шт.	0																			Газоснабжение, тыс м3/год	0	0					0	
						Учреждения здравоохранения, шт.	0												Подъездные дороги к земельному участку, км	0	0					0	Теплоснабжение, Гкал	0	0					0
																											Водоснабжение, тыс. м3/сут.	0	0					0
																						Водоснабжение, км	0,22	0,93					0,93					
																						Водоотведение, тыс. м3/сут.	0	0					0					
Костромская область	п.Сусанино, ул.Молвитинская	44:22:130106	0,30	ИЖС	0,3	Дошкольные образовательные учреждения, шт.	0							Внутриквартальные дороги (проезды), км	0	0						0	Электроснабжение, МВт	0	0					0				
						Общеобразовательные учреждения, шт.	0																			Газоснабжение, тыс м3/год	0	0					0	
						Учреждения здравоохранения, шт.	0												Подъездные дороги к земельному участку, км	0,06	0,51					0,51	Теплоснабжение, Гкал	0	0					0
																											Водоснабжение, тыс. м3/сут.	0	0					0
																						Водоснабжение, км	0,04	0,17					0,17					
Костромская область	п.Сусанино, мкр-н Восточный 1	44:22:130128	0,40	ИЖС	0,4	Дошкольные образовательные учреждения, шт.	0							Внутриквартальные дороги (проезды), км	0	0						0	Электроснабжение, МВт	0	0					0				
						Общеобразовательные учреждения, шт.	0																			Газоснабжение, тыс м3/год	0	0					0	
						Учреждения здравоохранения, шт.	0												Подъездные дороги к земельному участку, км	0,16	1,36					1,36	Теплоснабжение, Гкал	0	0					0
																											Водоснабжение, км	0,16	0,67					0,67
																						Водоснабжение, тыс. м3/сут.	0	0					0					
																						Водоотведение, км	0	0					0					
п.Сусанино, мкр-н Восточный 2	44:22:130131	4,00	ИЖС	3,0	Дошкольные образовательные учреждения, шт.	0							Внутриквартальные дороги (проезды), км	0,84	7,14							7,14	Электроснабжение, МВт	0	0					0				
					Общеобразовательные учреждения, шт.	0																			Газоснабжение, тыс м3/год	0	0					0		
					Учреждения здравоохранения, шт.	0												Подъездные дороги к земельному участку, км	0,4	3,4					3,4	Теплоснабжение, Гкал	0	0					0	
																										Водоснабжение, км	0,84	3,53					3,53	
																						Водоснабжение, тыс. м3/сут.	0	0					0					
																						Водоотведение, км	0	0					0					
д.Сожирино	44:22:101008:4	7,20	ИЖС	3,6	Дошкольные образовательные учреждения, шт.	0							Внутриквартальные дороги (проезды), км	0,5	6,8							6,8	Электроснабжение, МВт	0	0					0				
					Общеобразовательные учреждения, шт.	0																			Газоснабжение, тыс м3/год	0	0					0		
					Учреждения здравоохранения, шт.	0												Подъездные дороги к земельному участку, км	0	0					0	Теплоснабжение, Гкал	0	0					0	
																										Водоснабжение, км	0,5	2,1					2,1	
																						Водоснабжение, тыс. м3/сут.	0	0					0					
																						Водоотведение, км	0	0					0					